

Stationsbefragung

S Oranienburg Bhf



2020



Für:

Verkehrsverbund Berlin-Brandenburg

Hardenbergplatz 2

10623 Berlin

Durch:

SPV Spreepfan Verkehr GmbH

Rothenburgstraße 38

12163 Berlin

Tel: 030/80 93 58 100

Fax: 030/80 93 58 101

E-Mail: info@spv-berlin.de

Mitwirkung:

Dipl.-Ing. Bertram Teschner

Alexander Sidor M.Sc.

Inhalt

Inhalt	3
1 Bahnhofsauswertung – Diagramme	4
1.1 S Oranienburg Bhf.....	4
1.1.1 S Oranienburg Bhf; alle Linien; alle Richtungen	4
1.1.2 S Oranienburg Bhf; Linie: RB12; Richtung: Berlin	13
1.1.3 S Oranienburg Bhf; Linie: RB12; Richtung: Templin	21
1.1.4 S Oranienburg Bhf; Linie: RB20; Richtung: Potsdam	30
1.1.5 S Oranienburg Bhf; Linie: RB54; Richtung: Berlin	38
1.1.6 S Oranienburg Bhf; Linie: RB54; Richtung: Rheinsberg	39
1.1.7 S Oranienburg Bhf; Linie: RE5; Richtung: Elsterwerda	47
1.1.8 S Oranienburg Bhf; Linie: RE5; Richtung: Rostock	56
1.1.9 S Oranienburg Bhf; Linie: S1; Richtung: Berlin	64

1 Bahnhofsauswertung – Diagramme

1.1 S Oranienburg Bhf

Erhebungstag:	03.09. + 10.09.20
Wetter:	Wechselhaft, ca. 10 bis 23°C
Linien/Richtungen:	RB12/Berlin RB12/Templin RB20/Potsdam RB54/Berlin RB54/Rheinsberg RE5/Elsterwerda RE5/Rostock S1/Berlin
ÖPNV-Anteil im Vorlauf:	8,8%
Anmerkungen:	keine Besonderheiten

1.1.1 S Oranienburg Bhf; alle Linien; alle Richtungen

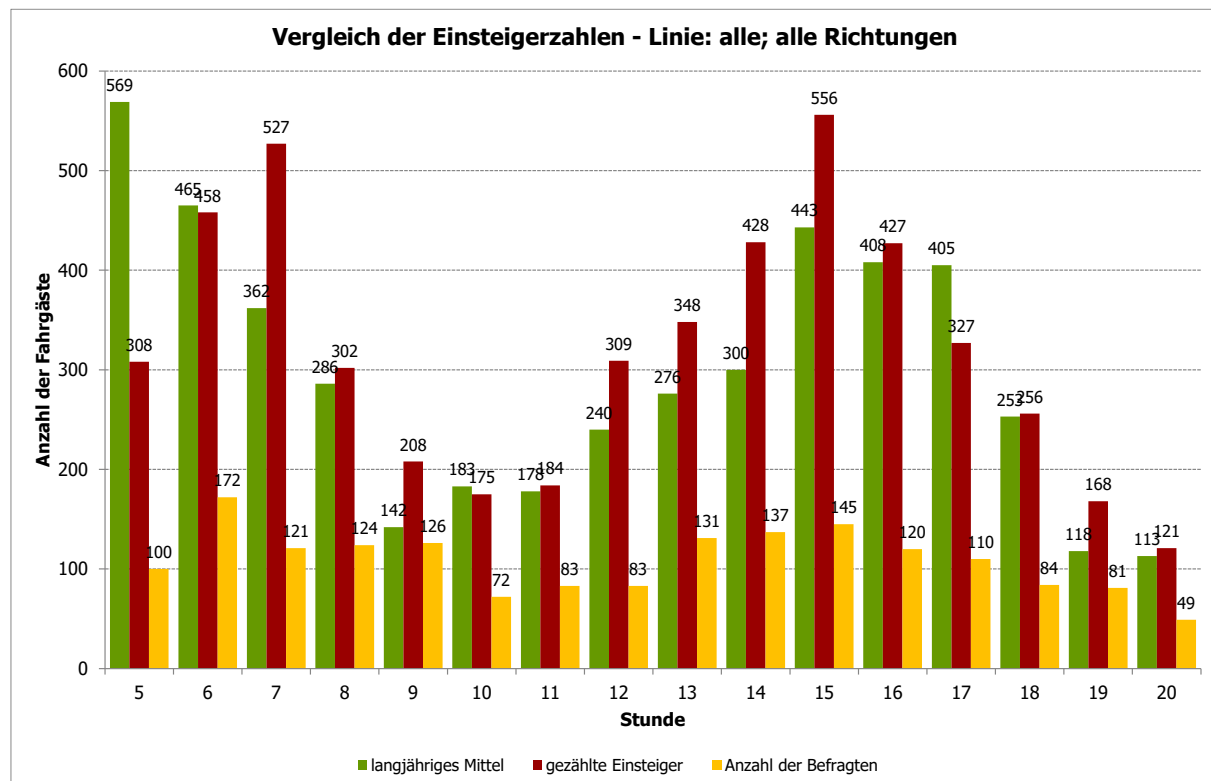


Abbildung 1: S Oranienburg Bhf - Vergleich der Einsteigerzahlen - Linie: alle; alle Richtungen

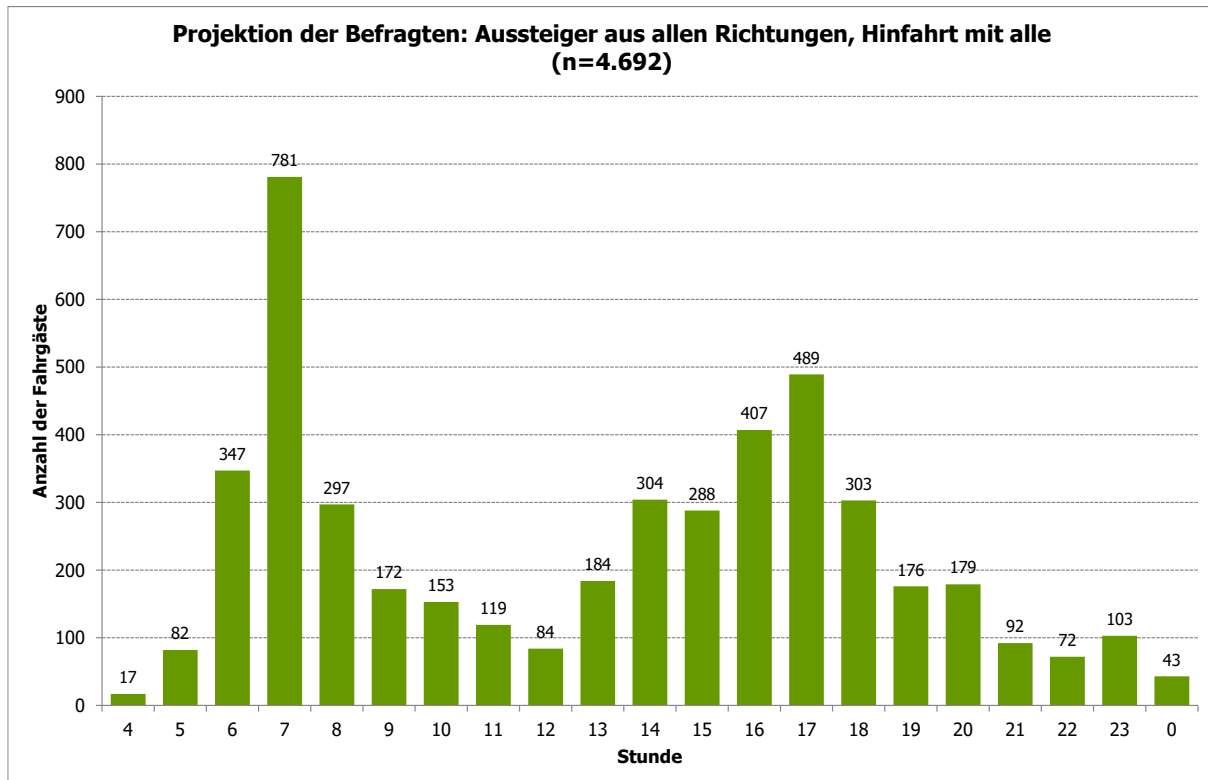


Abbildung 2: S Oranienburg Bhf - Projektion der Befragten: Aussteiger aus allen Richtungen, Hinfahrt mit alle (n=4.692)

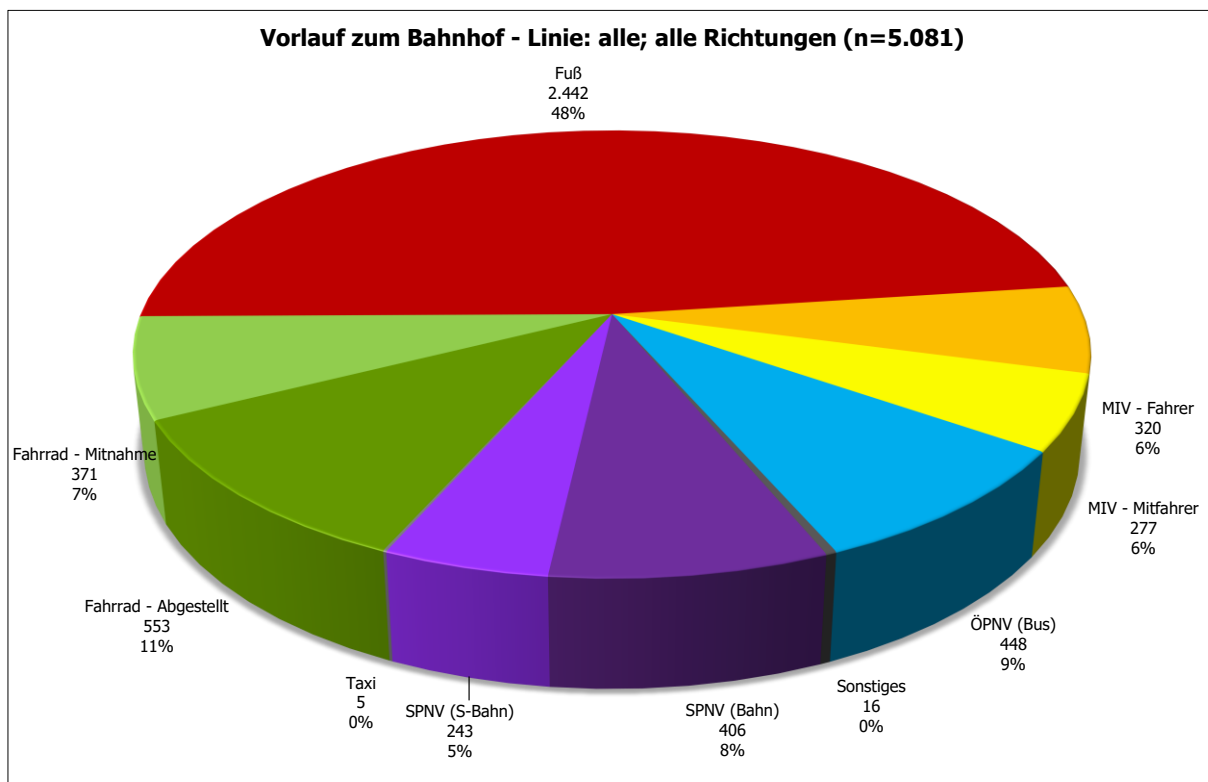


Abbildung 3: S Oranienburg Bhf - Vorlauf zum Bahnhof - Linie: alle; alle Richtungen (n=5.081)

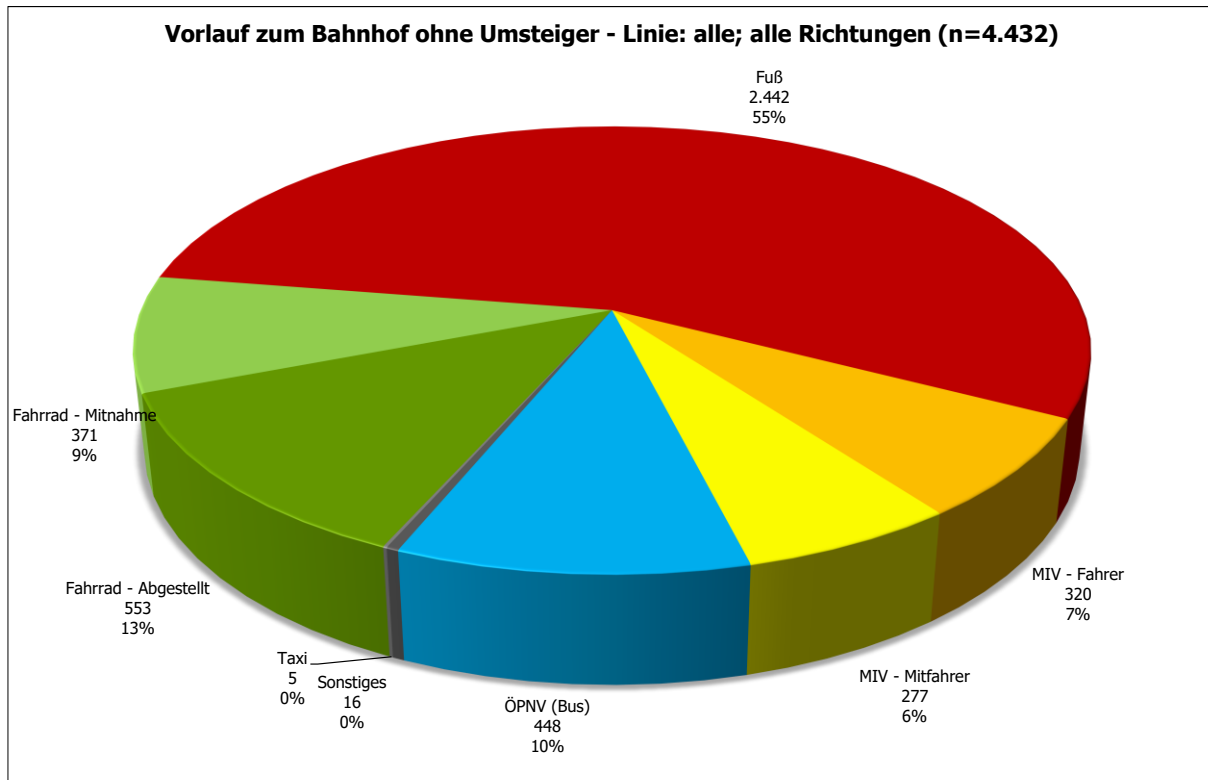


Abbildung 4: S Oranienburg Bhf - Vorlauf zum Bahnhof ohne Umsteiger - Linie: alle; alle Richtungen (n=4.432)

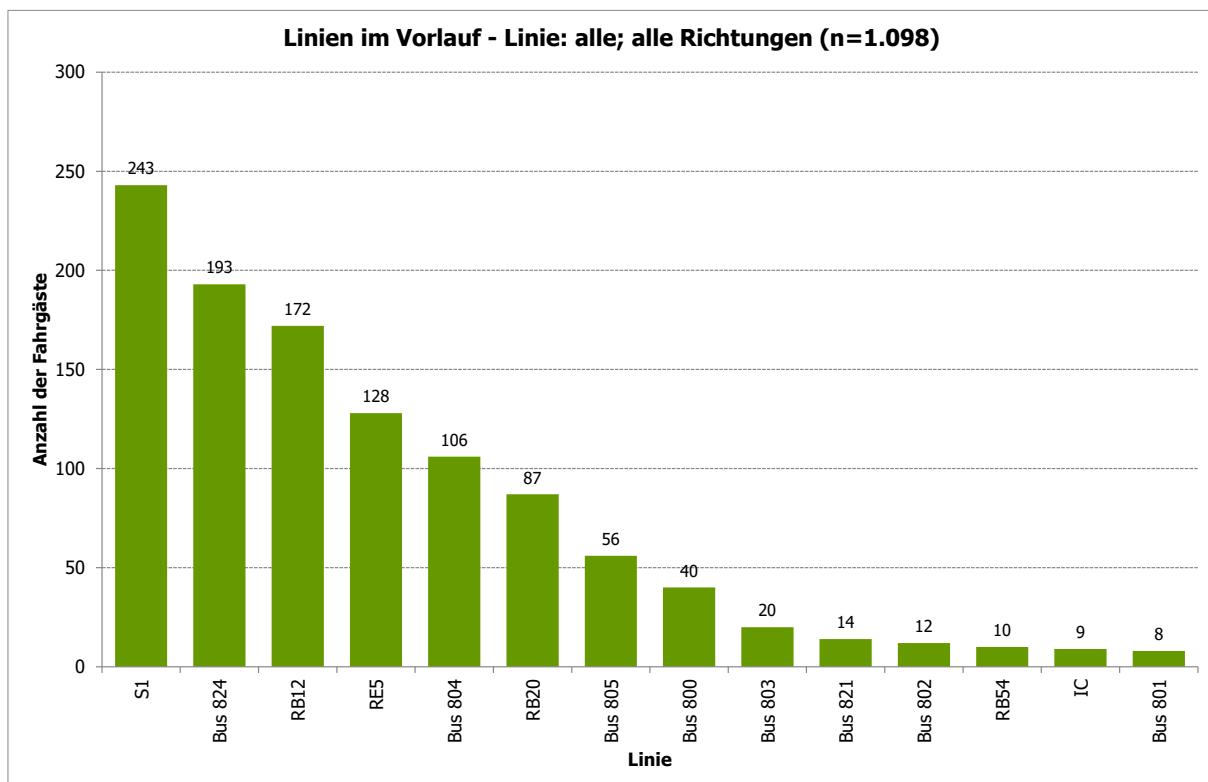


Abbildung 5: S Oranienburg Bhf - Linien im Vorlauf - Linie: alle; alle Richtungen (n=1.098)

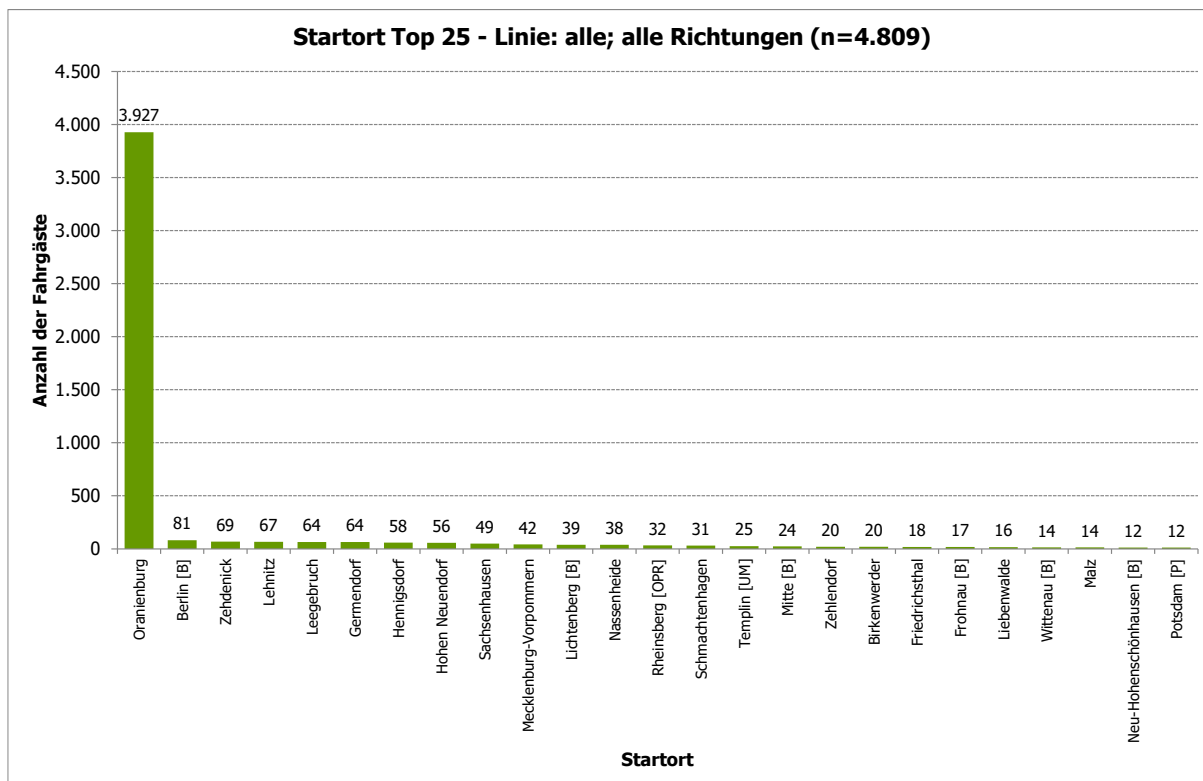


Abbildung 6: S Oranienburg Bhf - Startort Top 25 - Linie: alle; alle Richtungen (n=4.809)

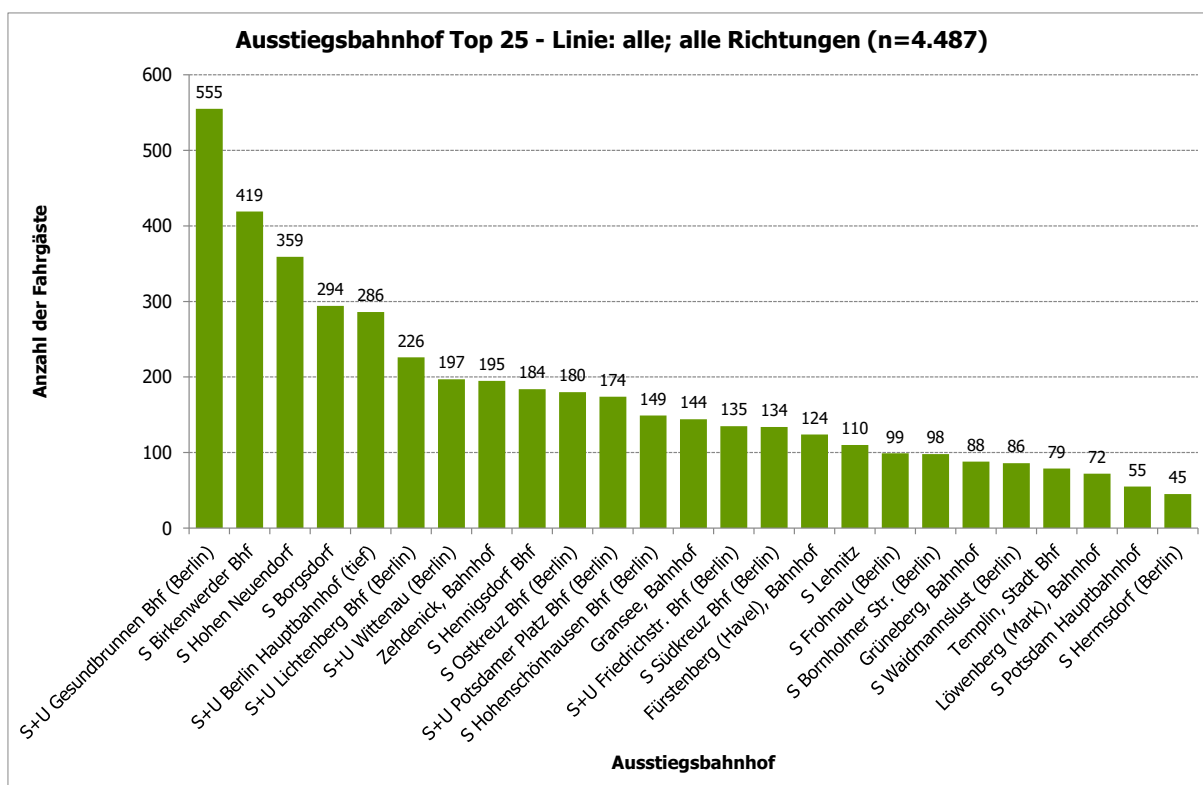


Abbildung 7: S Oranienburg Bhf - Ausstiegsbahnhof Top 25 - Linie: alle; alle Richtungen (n=4.487)

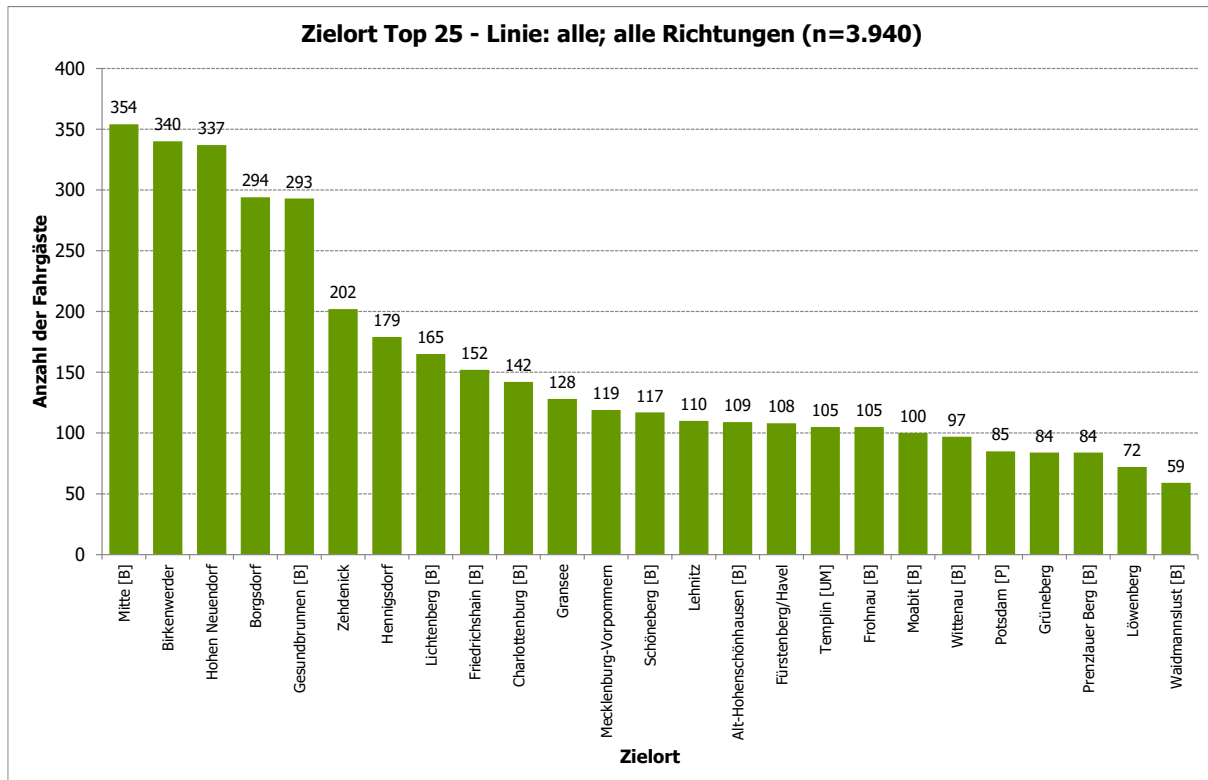


Abbildung 8: S Oranienburg Bhf - Zielort Top 25 - Linie: alle; alle Richtungen (n=3.940)

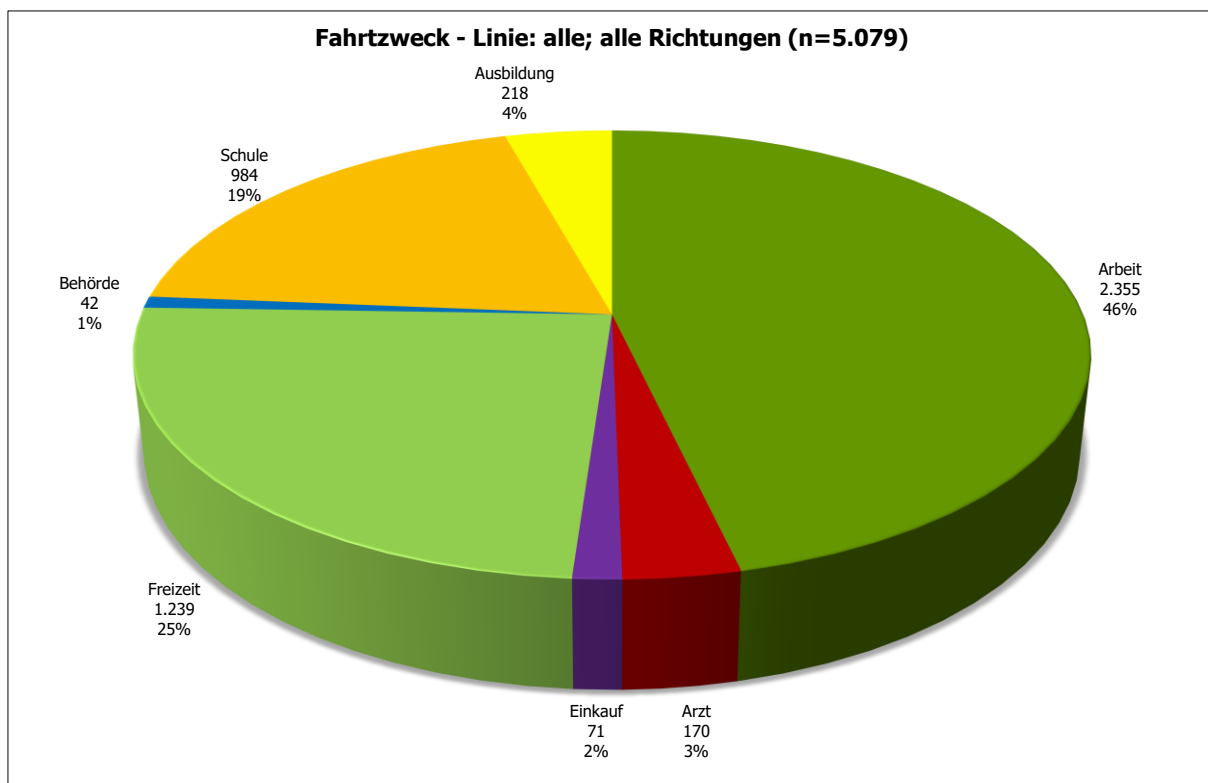


Abbildung 9: S Oranienburg Bhf - Fahrtzweck - Linie: alle; alle Richtungen (n=5.079)

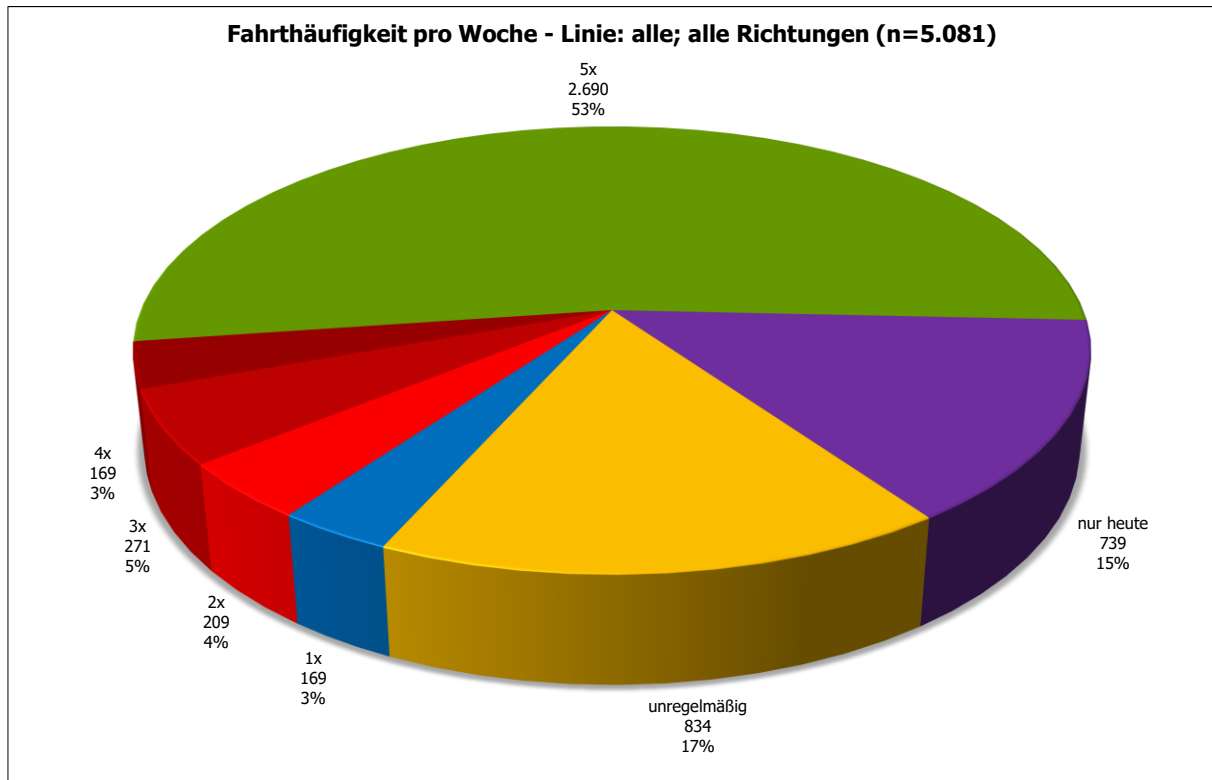


Abbildung 10: S Oranienburg Bhf - Fahrthäufigkeit pro Woche - Linie: alle; alle Richtungen (n=5.081)

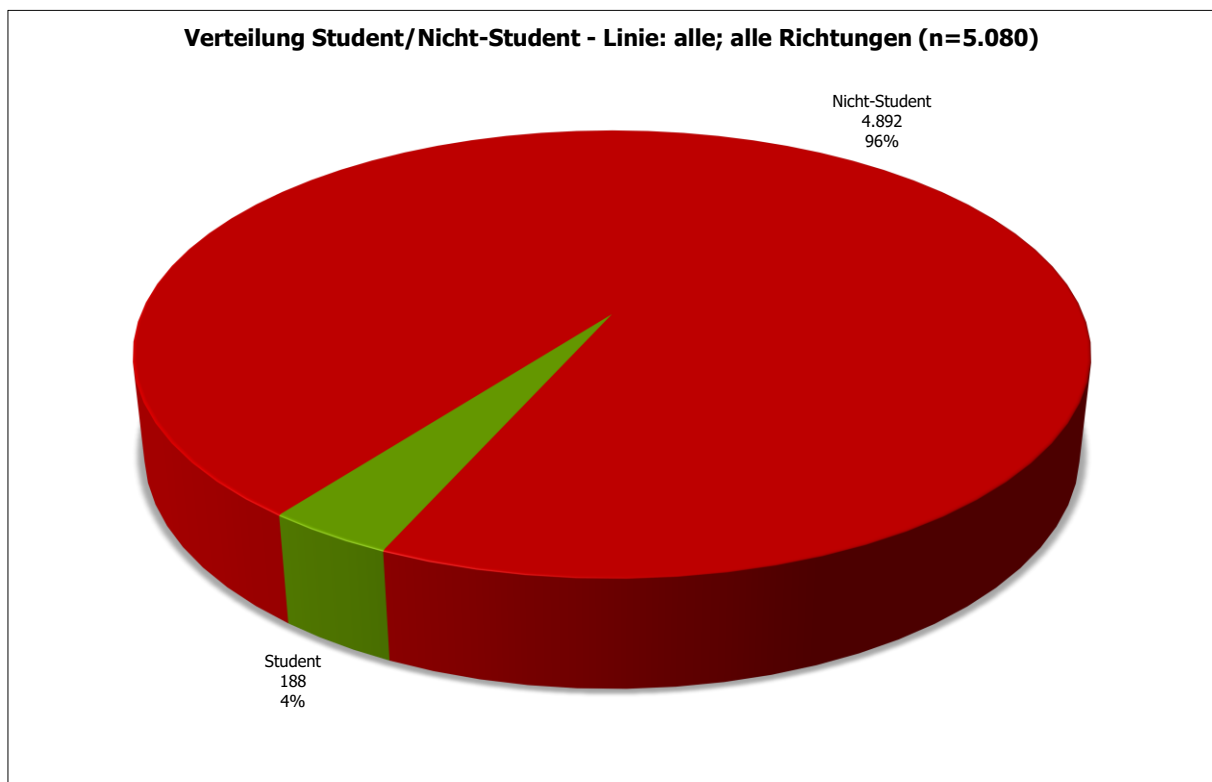


Abbildung 11: S Oranienburg Bhf - Verteilung Student/Nicht-Student - Linie: alle; alle Richtungen (n=5.080)



Abbildung 12: S Oranienburg Bhf - Verteilung Autoverfügbarkeit - Linie: alle; alle Richtungen (n=5.080)

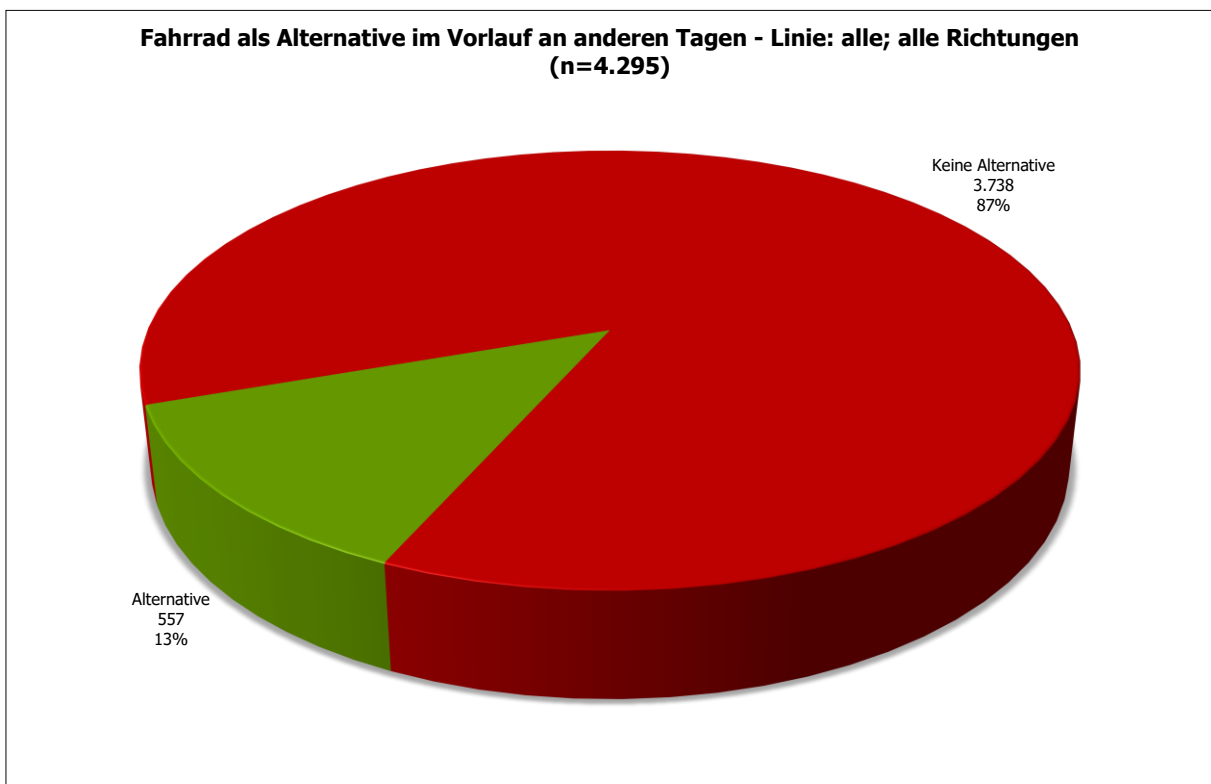


Abbildung 13: S Oranienburg Bhf - Fahrrad als Alternative im Vorlauf an anderen Tagen - Linie: alle; alle Richtungen (n=4.295)

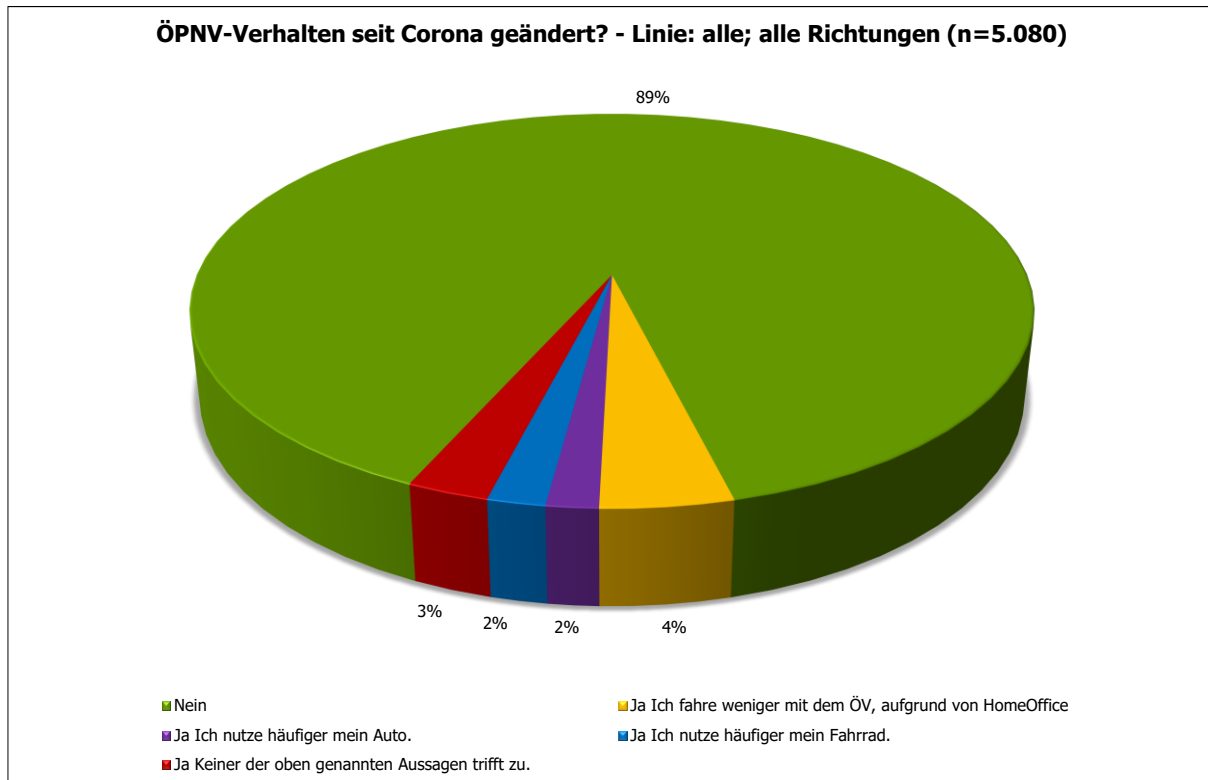


Abbildung 14: S Oranienburg Bhf - ÖPNV-Verhalten seit Corona geändert? - Linie: alle; alle Richtungen (n=5.080)

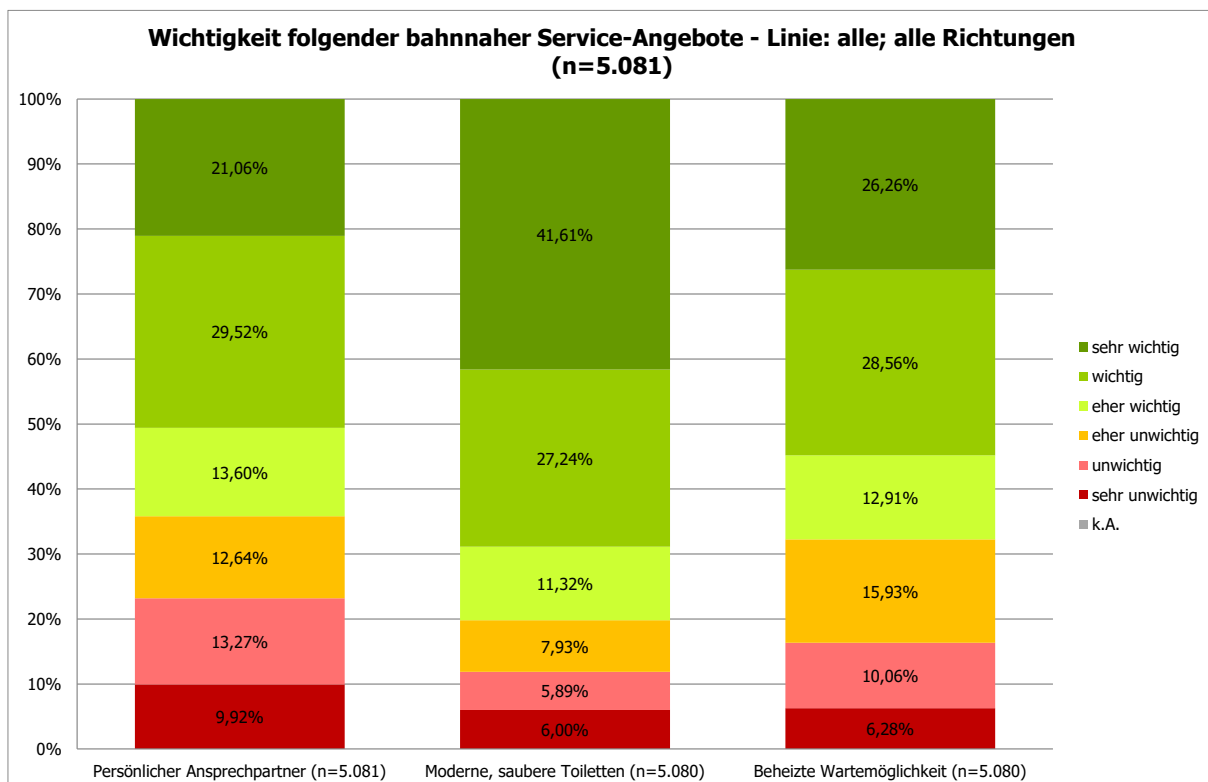


Abbildung 15: S Oranienburg Bhf - Wichtigkeit folgender bahnhäher Service-Angebote - Linie: alle; alle Richtungen (n=5.081)

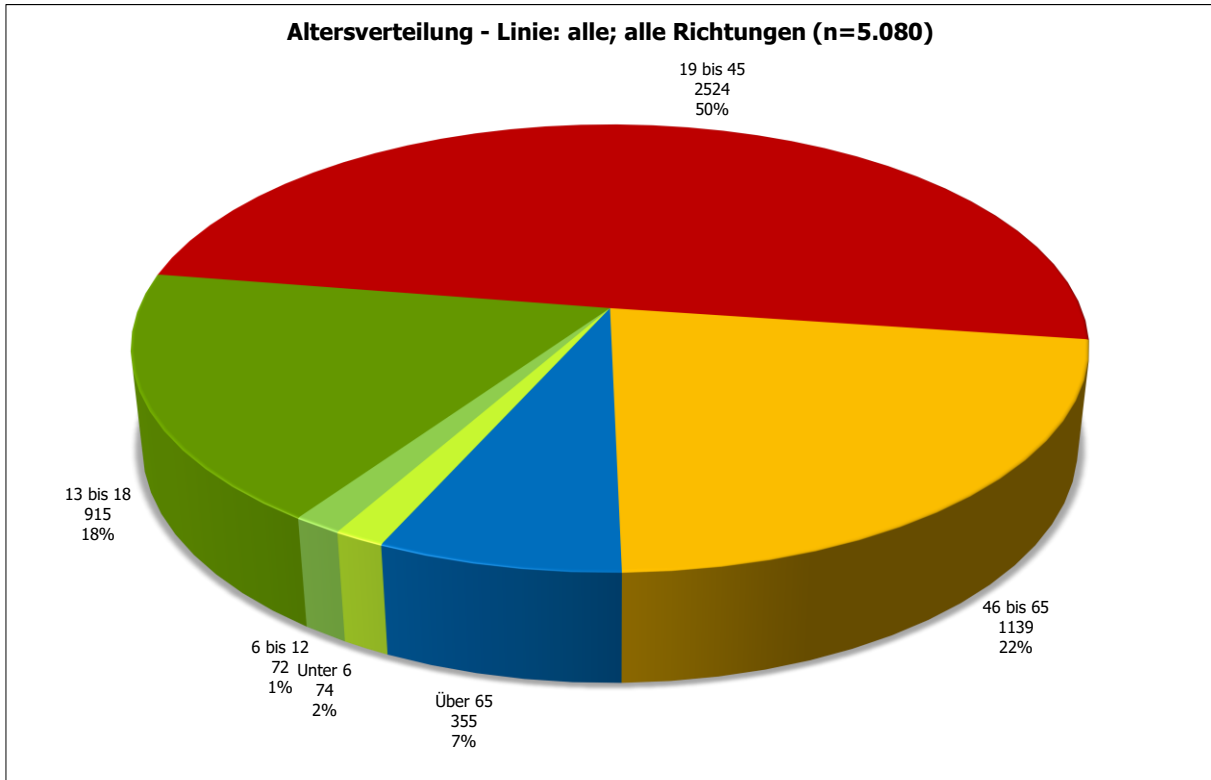


Abbildung 16: S Oranienburg Bhf - Altersverteilung - Linie: alle; alle Richtungen (n=5.080)

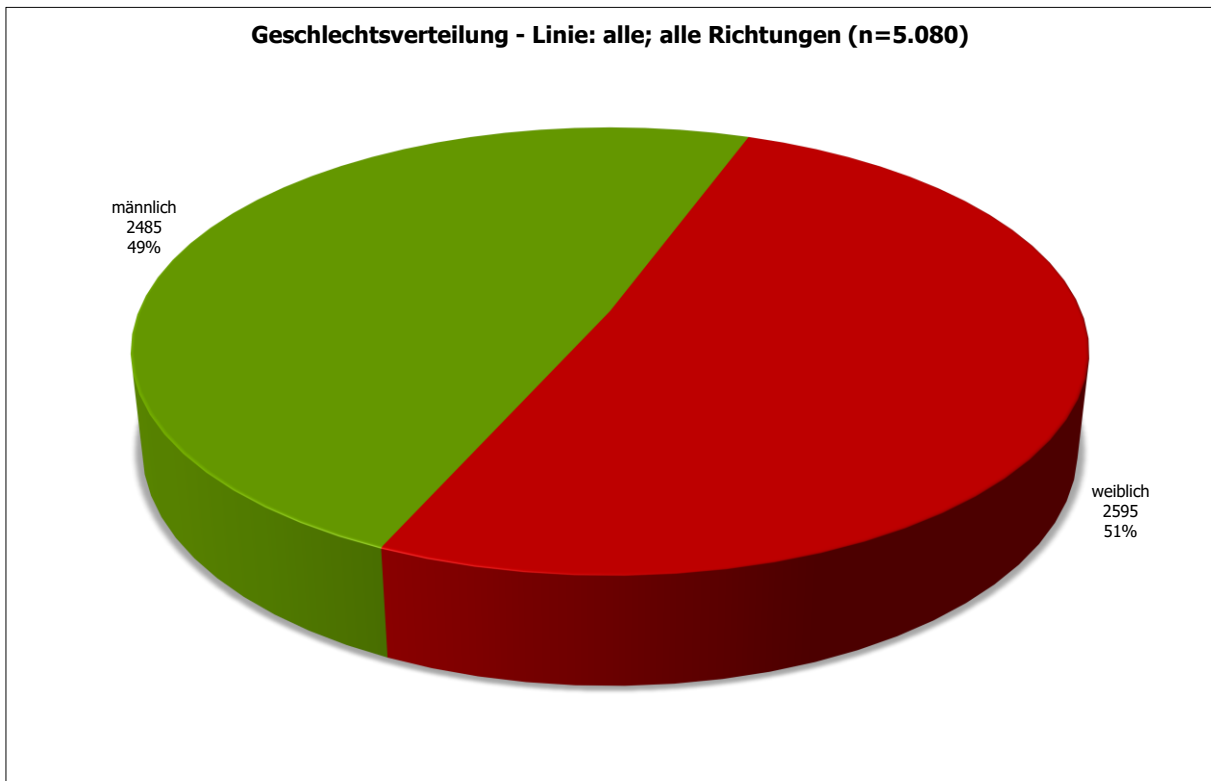


Abbildung 17: S Oranienburg Bhf - Geschlechtsverteilung - Linie: alle; alle Richtungen (n=5.080)

1.1.2 S Oranienburg Bhf; Linie: RB12; Richtung: Berlin

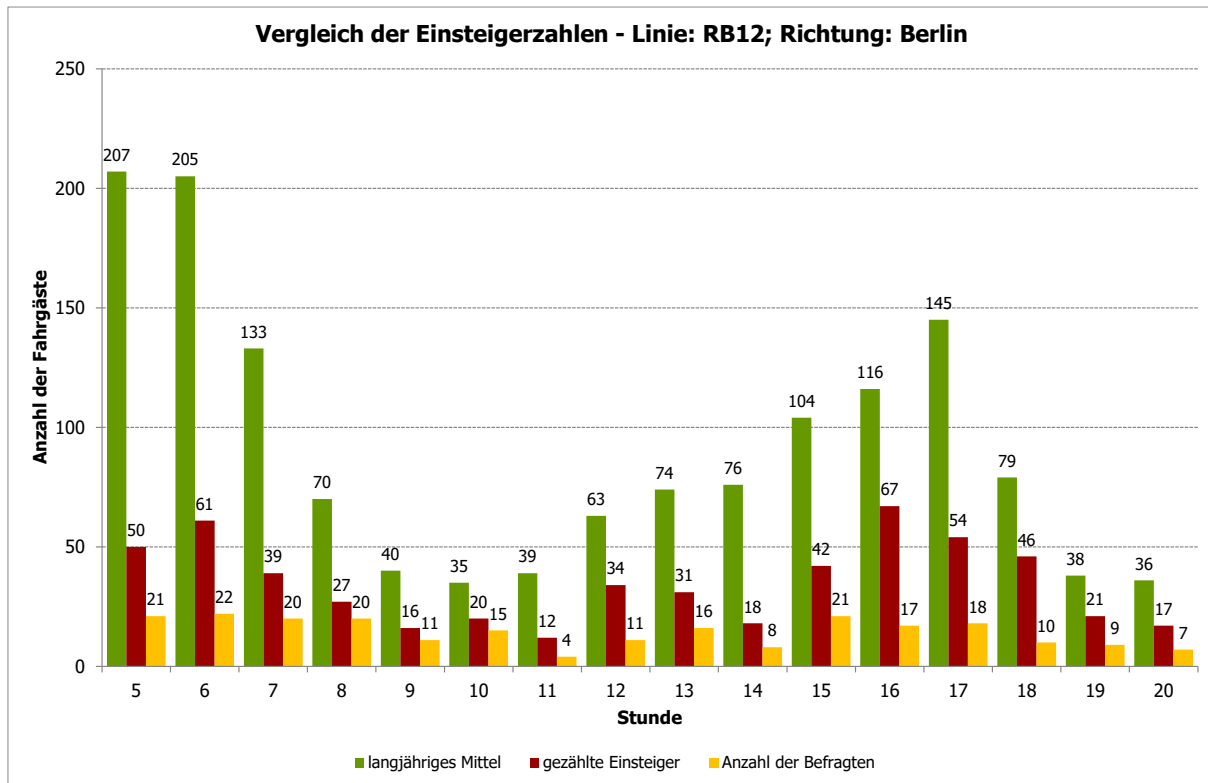


Abbildung 18: S Oranienburg Bhf - Vergleich der Einsteigerzahlen - Linie: RB12; Richtung: Berlin

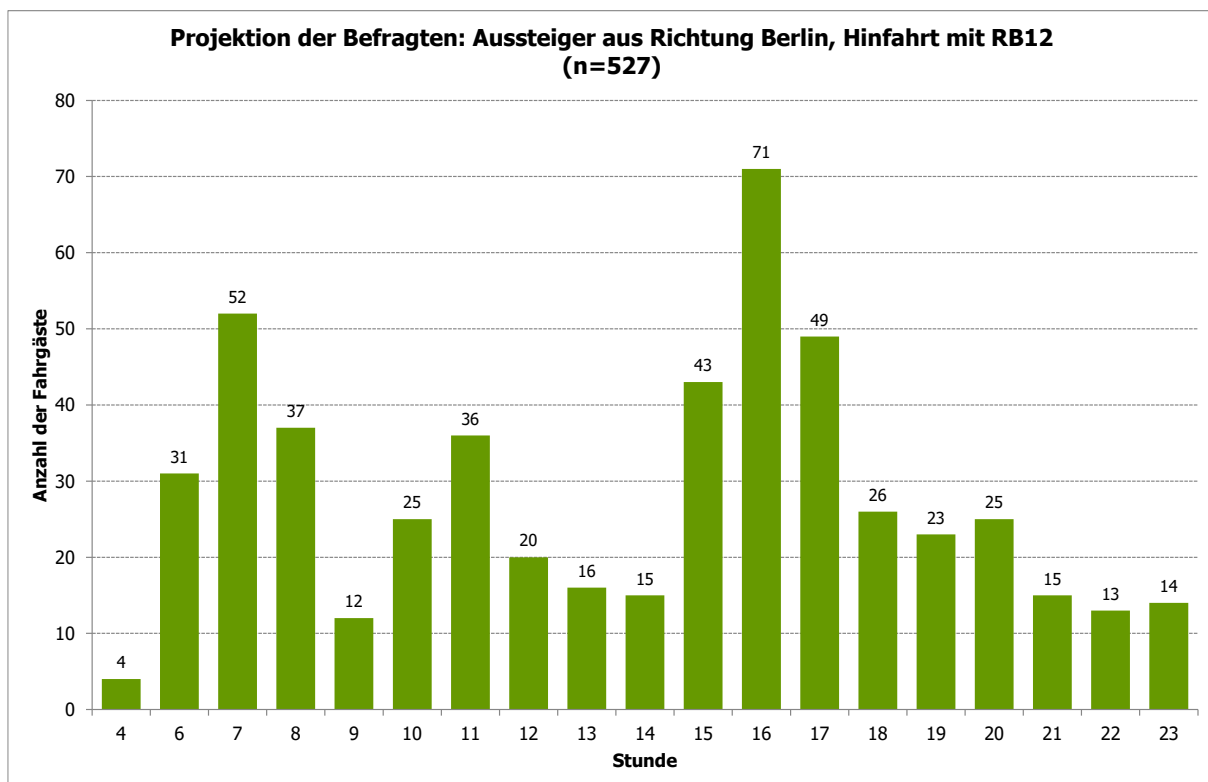


Abbildung 19: S Oranienburg Bhf - Projektion der Befragten: Aussteiger aus Richtung Berlin, Hinfahrt mit RB12 (n=527)

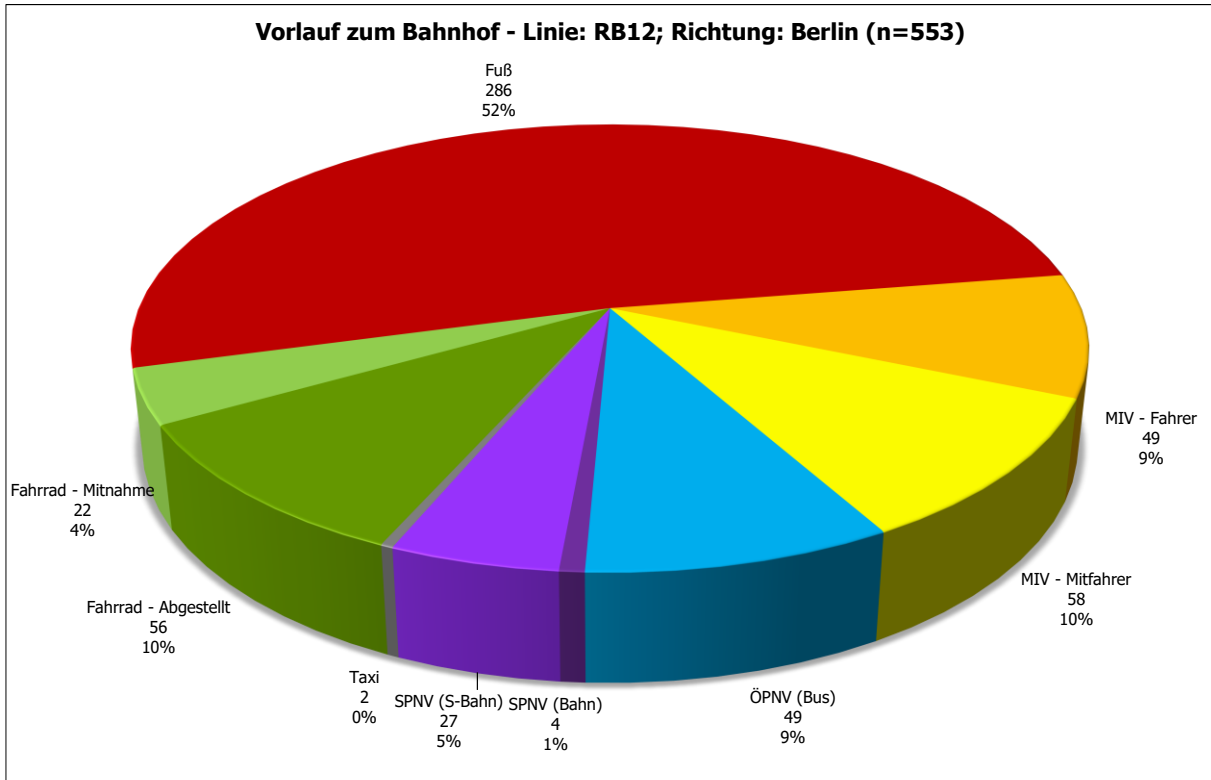


Abbildung 20: S Oranienburg Bhf - Vorlauf zum Bahnhof - Linie: RB12; Richtung: Berlin (n=553)

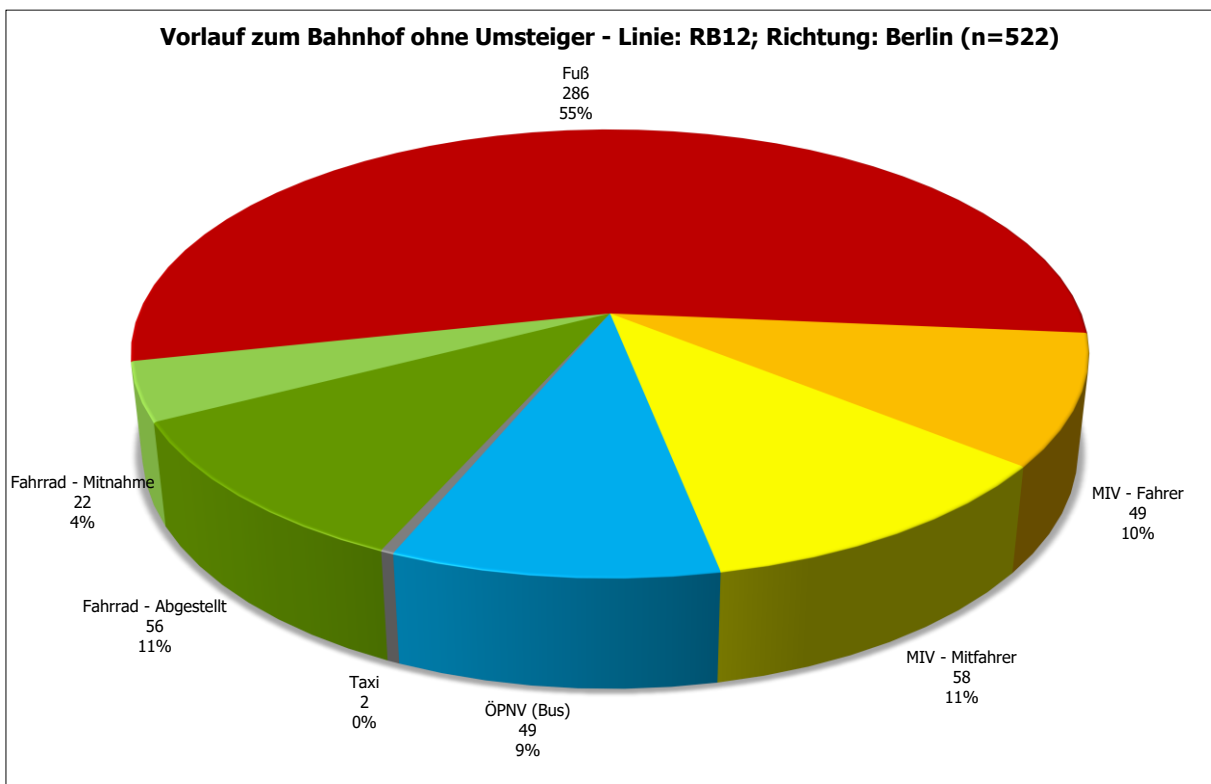


Abbildung 21: S Oranienburg Bhf - Vorlauf zum Bahnhof ohne Umsteiger - Linie: RB12; Richtung: Berlin (n=522)

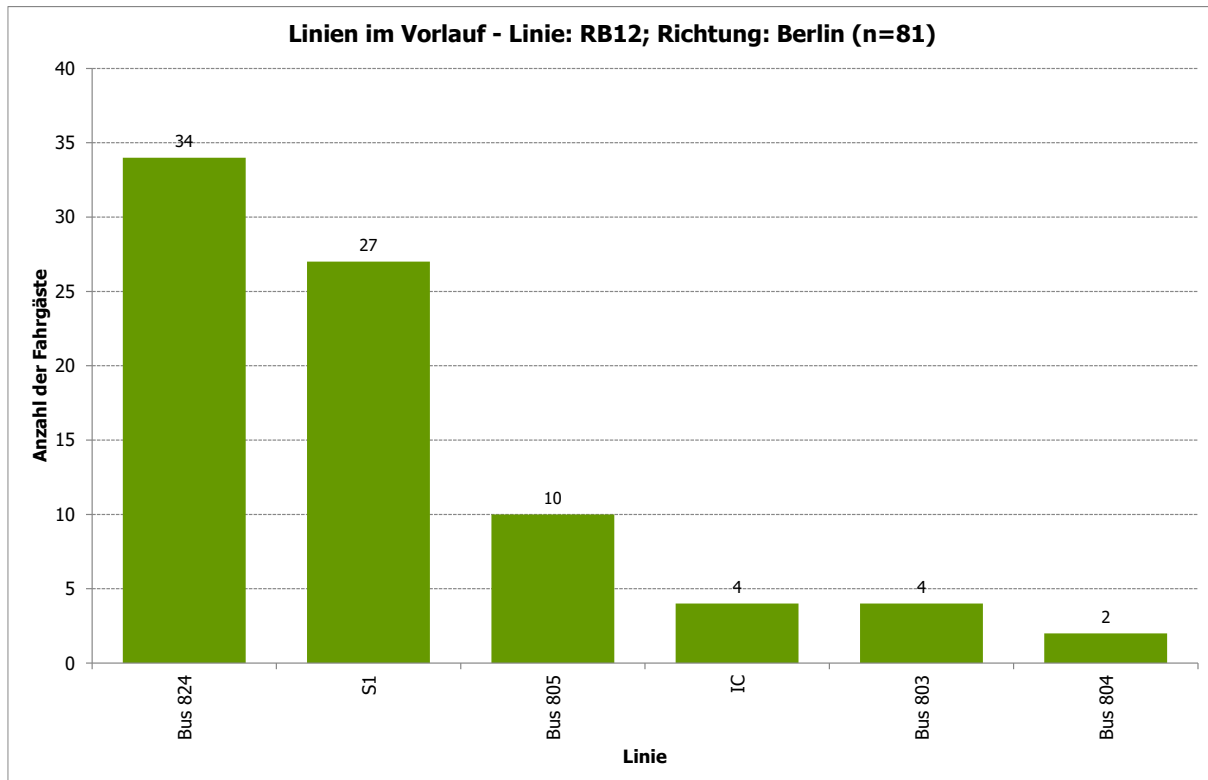


Abbildung 22: S Oranienburg Bhf - Linien im Vorlauf - Linie: RB12; Richtung: Berlin (n=81)

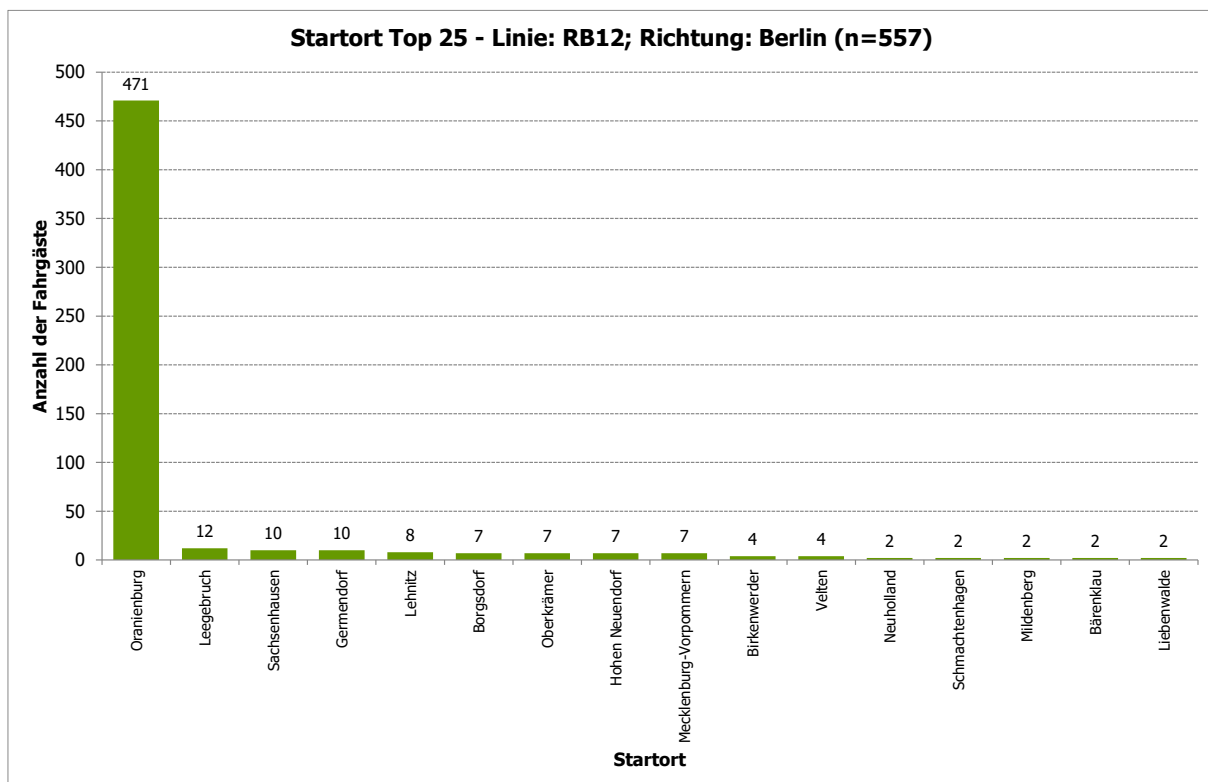


Abbildung 23: S Oranienburg Bhf - Startort Top 25 - Linie: RB12; Richtung: Berlin (n=557)

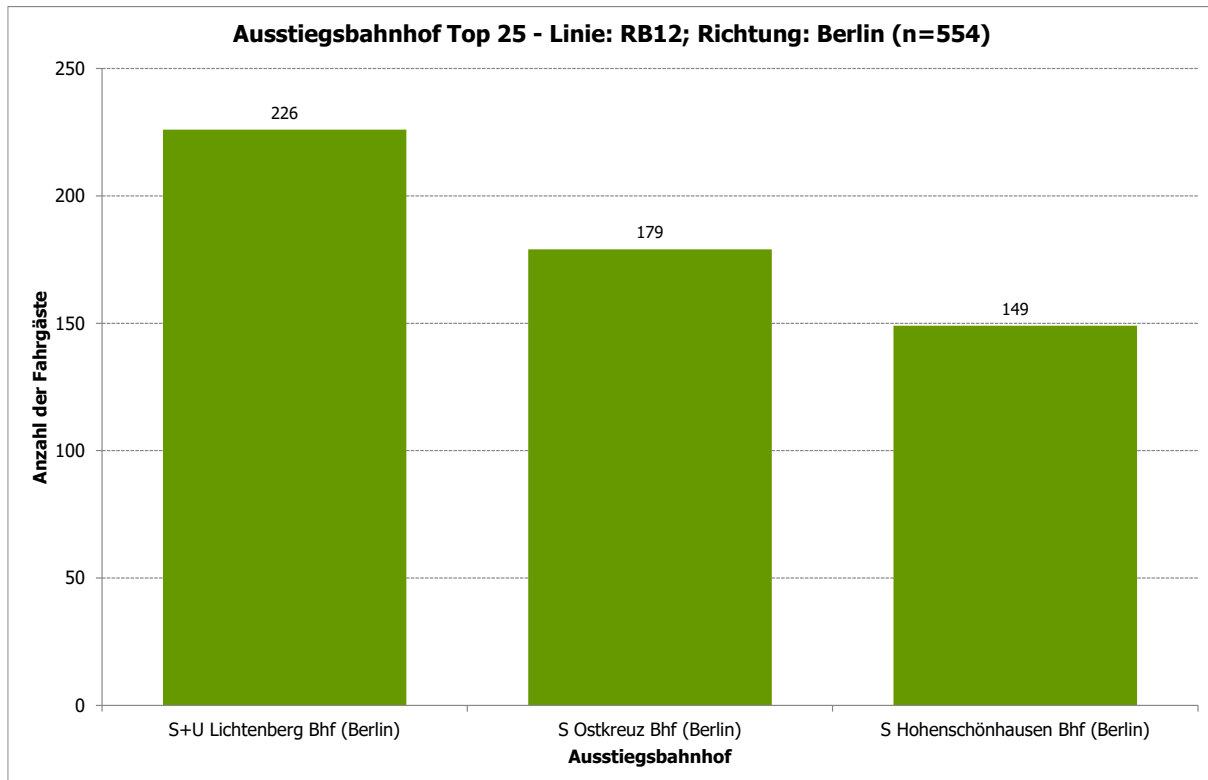


Abbildung 24: S Oranienburg Bhf - Ausstiegsbahnhof Top 25 - Linie: RB12; Richtung: Berlin (n=554)

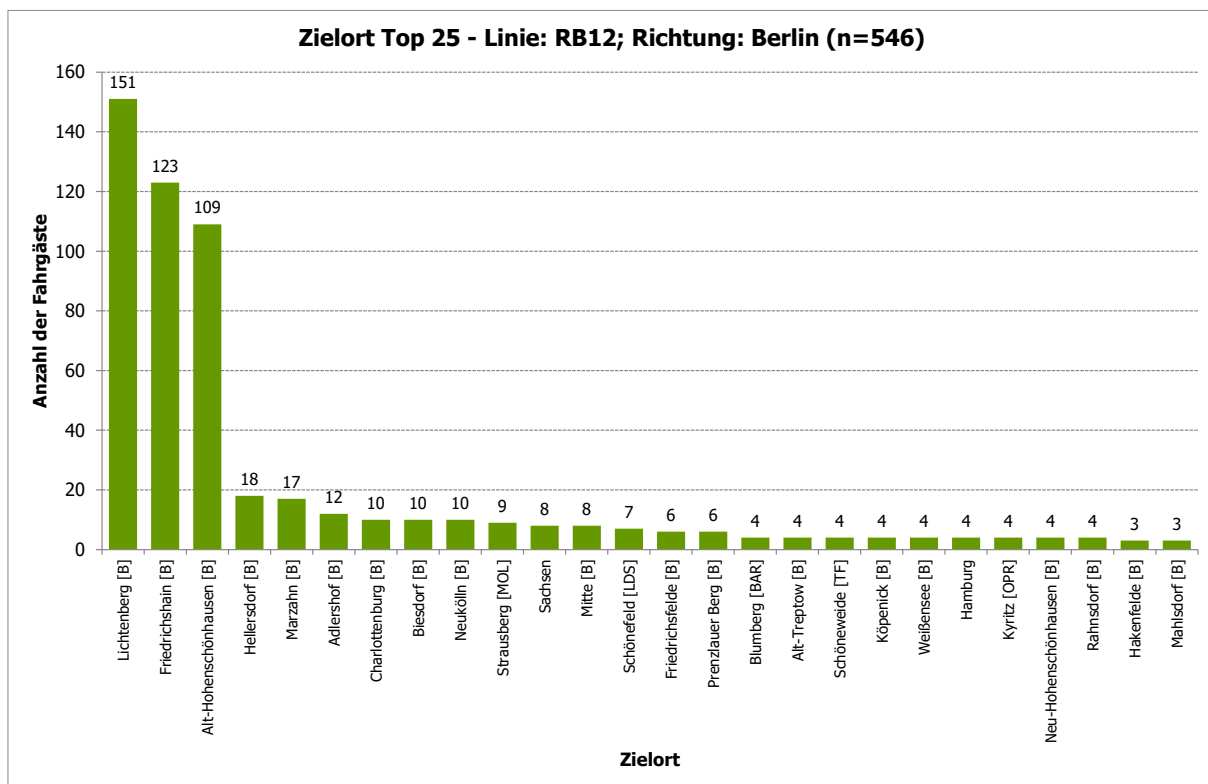


Abbildung 25: S Oranienburg Bhf - Zielort Top 25 - Linie: RB12; Richtung: Berlin (n=546)

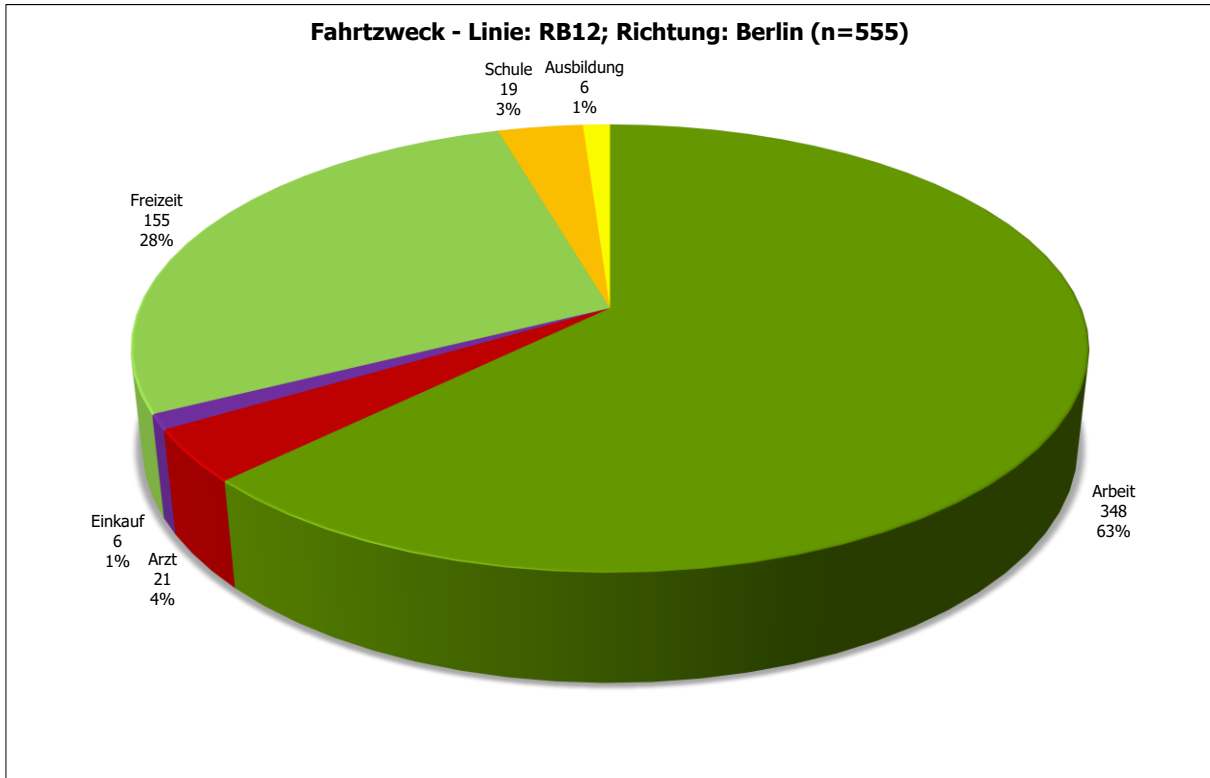


Abbildung 26: S Oranienburg Bhf - Fahrtzweck - Linie: RB12; Richtung: Berlin (n=555)

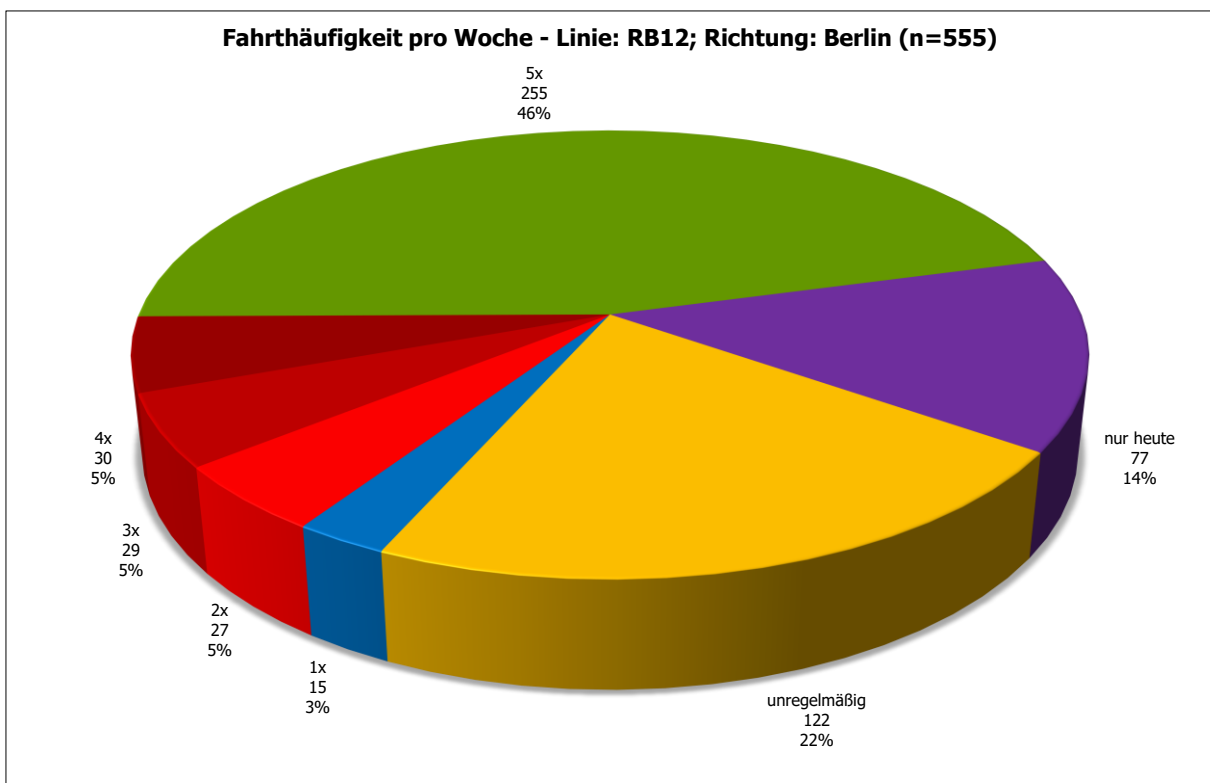


Abbildung 27: S Oranienburg Bhf - Fahrthäufigkeit pro Woche - Linie: RB12; Richtung: Berlin (n=555)

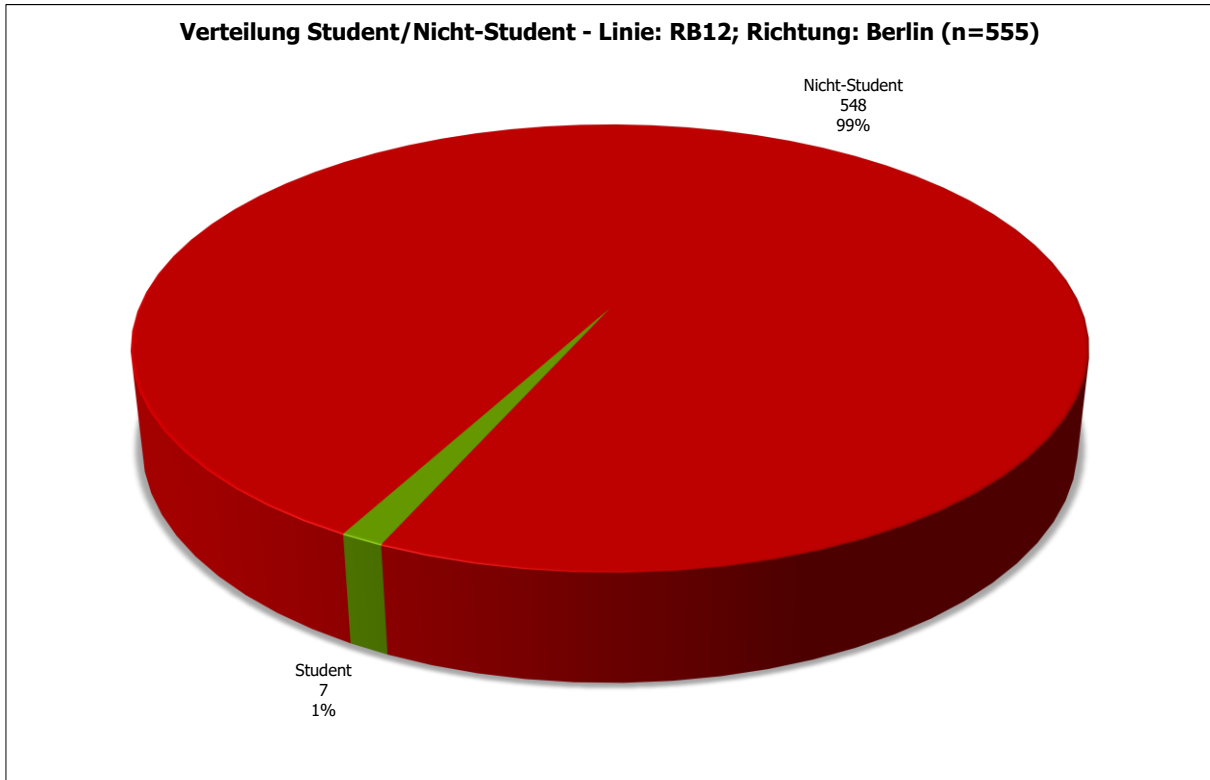


Abbildung 28: S Oranienburg Bhf - Verteilung Student/Nicht-Student - Linie: RB12; Richtung: Berlin (n=555)

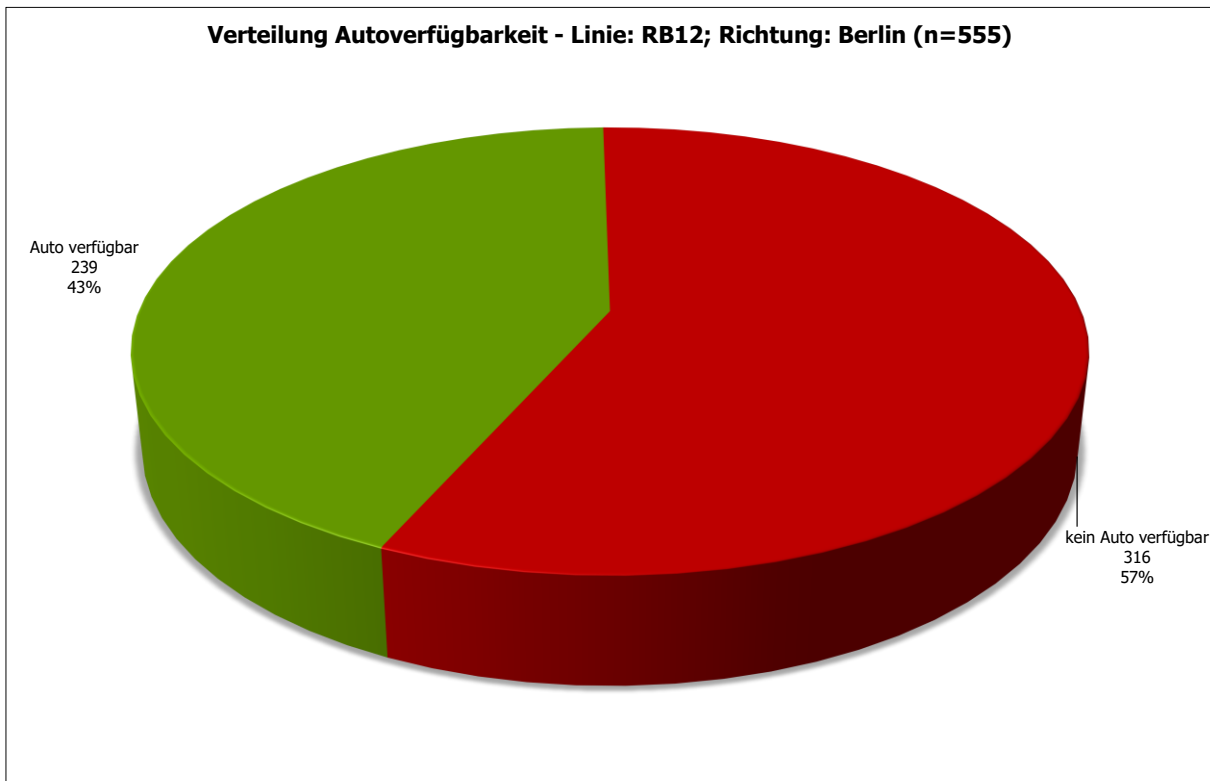


Abbildung 29: S Oranienburg Bhf - Verteilung Autoverfügbarkeit - Linie: RB12; Richtung: Berlin (n=555)

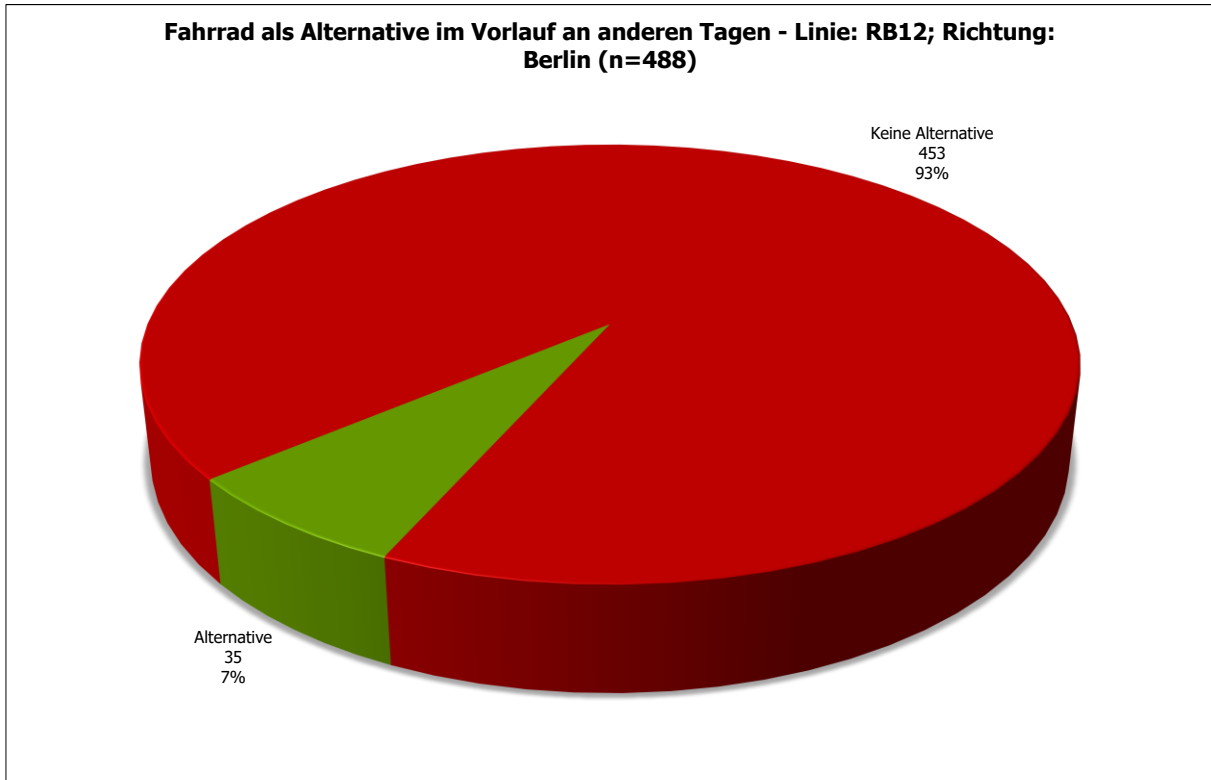


Abbildung 30: S Oranienburg Bhf - Fahrrad als Alternative im Vorlauf an anderen Tagen - Linie: RB12; Richtung: Berlin (n=488)

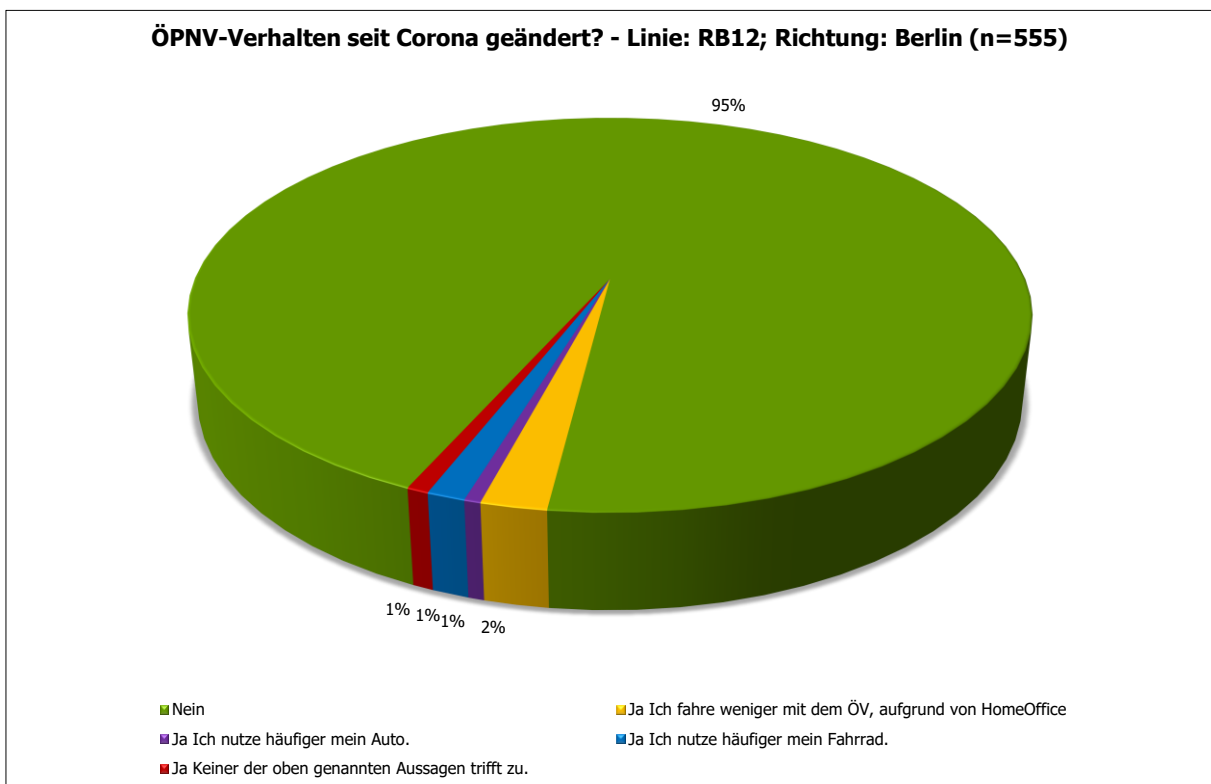


Abbildung 31: S Oranienburg Bhf - ÖPNV-Verhalten seit Corona geändert? - Linie: RB12; Richtung: Berlin (n=555)

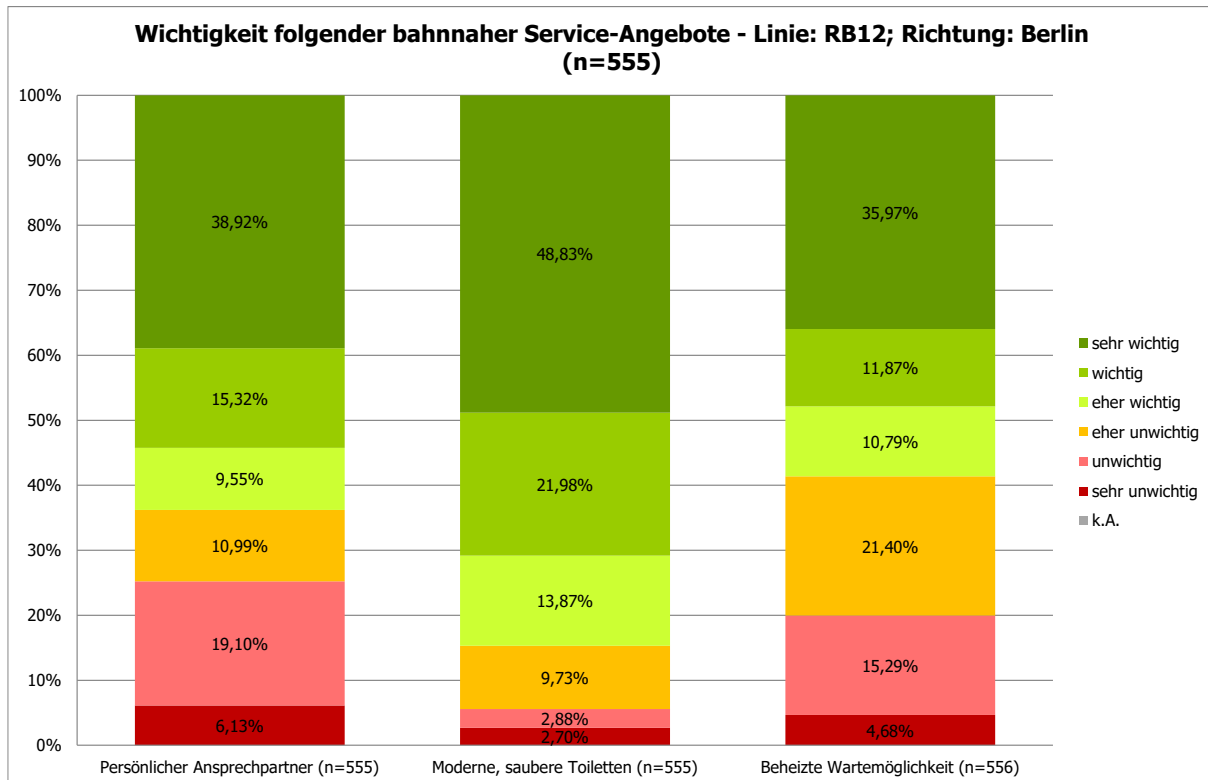


Abbildung 32: S Oranienburg Bhf - Wichtigkeit folgender bahnhäher Service-Angebote - Linie: RB12; Richtung: Berlin (n=555)



Abbildung 33: S Oranienburg Bhf - Altersverteilung - Linie: RB12; Richtung: Berlin (n=555)

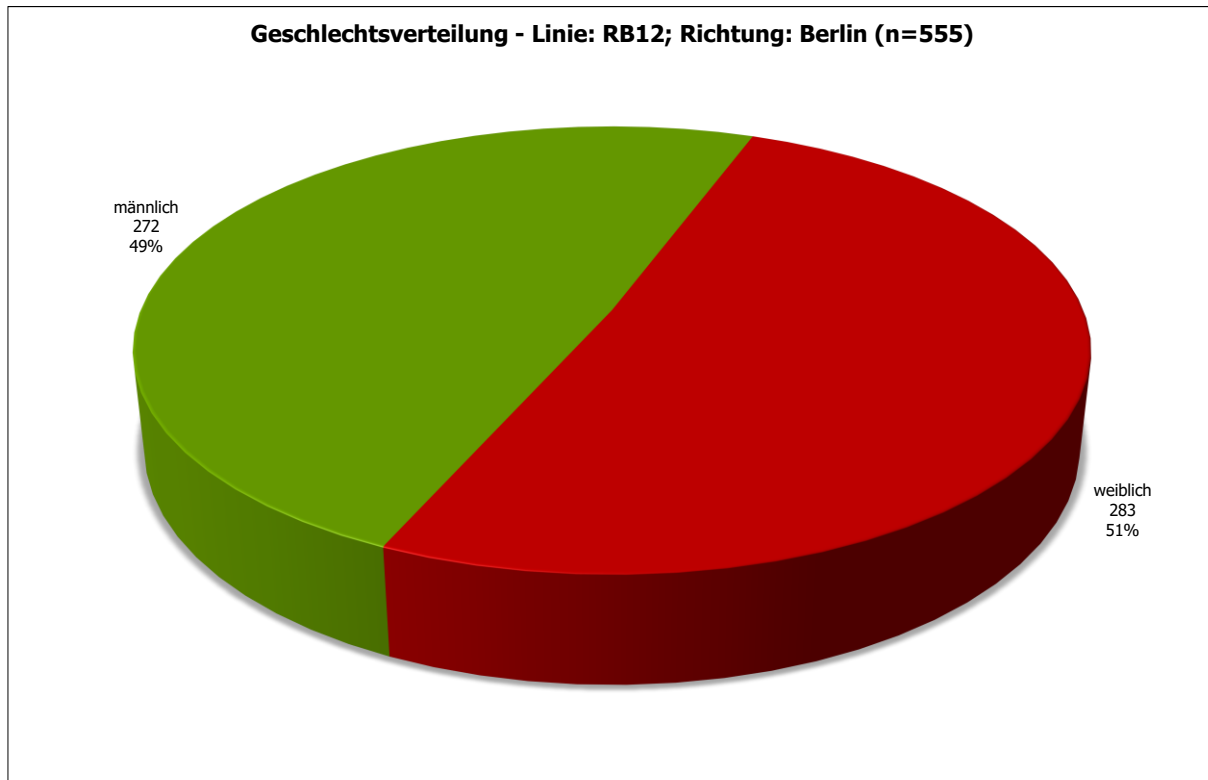


Abbildung 34: S Oranienburg Bhf - Geschlechtsverteilung - Linie: RB12; Richtung: Berlin (n=555)

1.1.3 S Oranienburg Bhf; Linie: RB12; Richtung: Templin

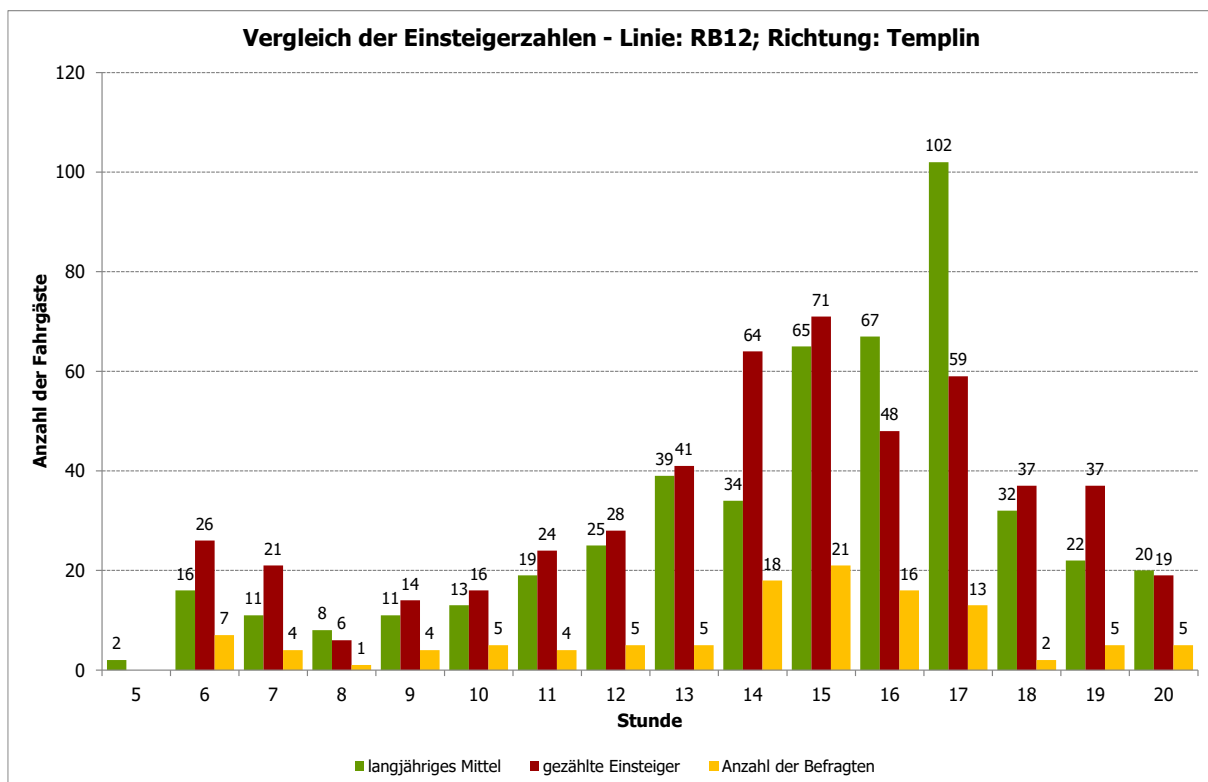


Abbildung 35: S Oranienburg Bhf - Vergleich der Einsteigerzahlen - Linie: RB12; Richtung: Templin

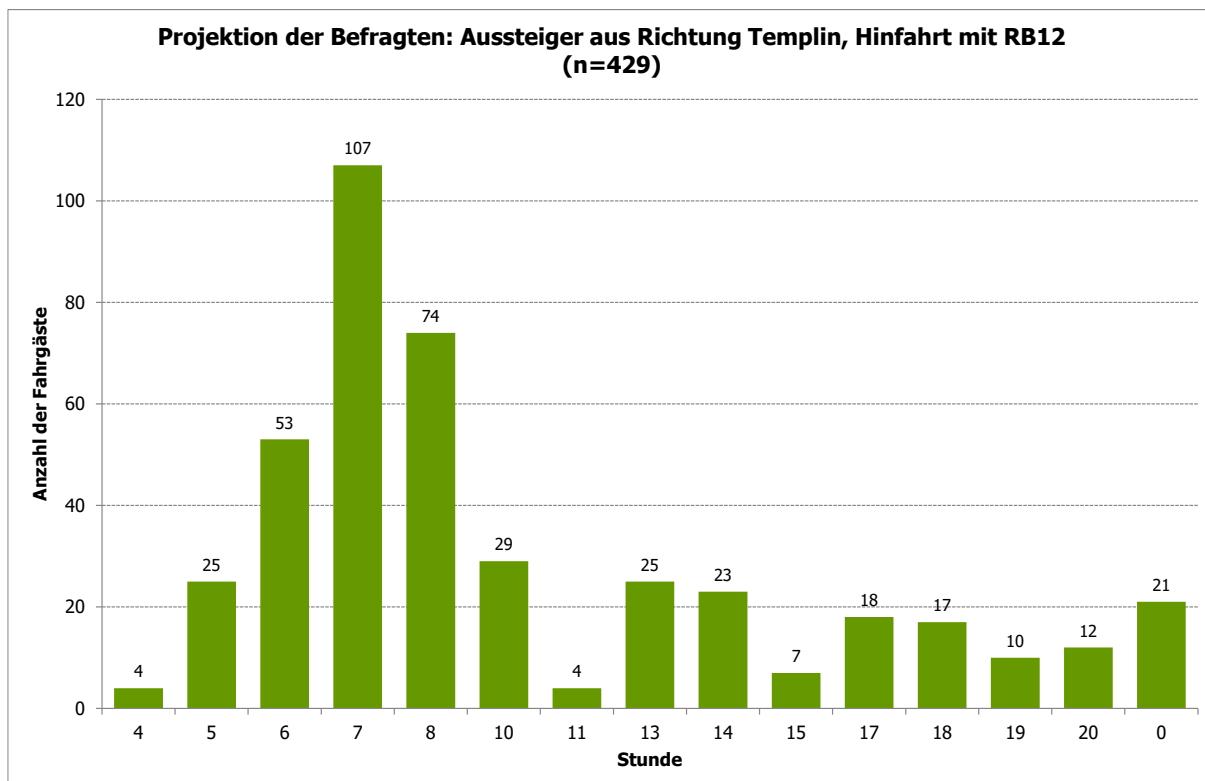


Abbildung 36: S Oranienburg Bhf - Projektion der Befragten: Aussteiger aus Richtung Templin, Hinfahrt mit RB12 (n=429)

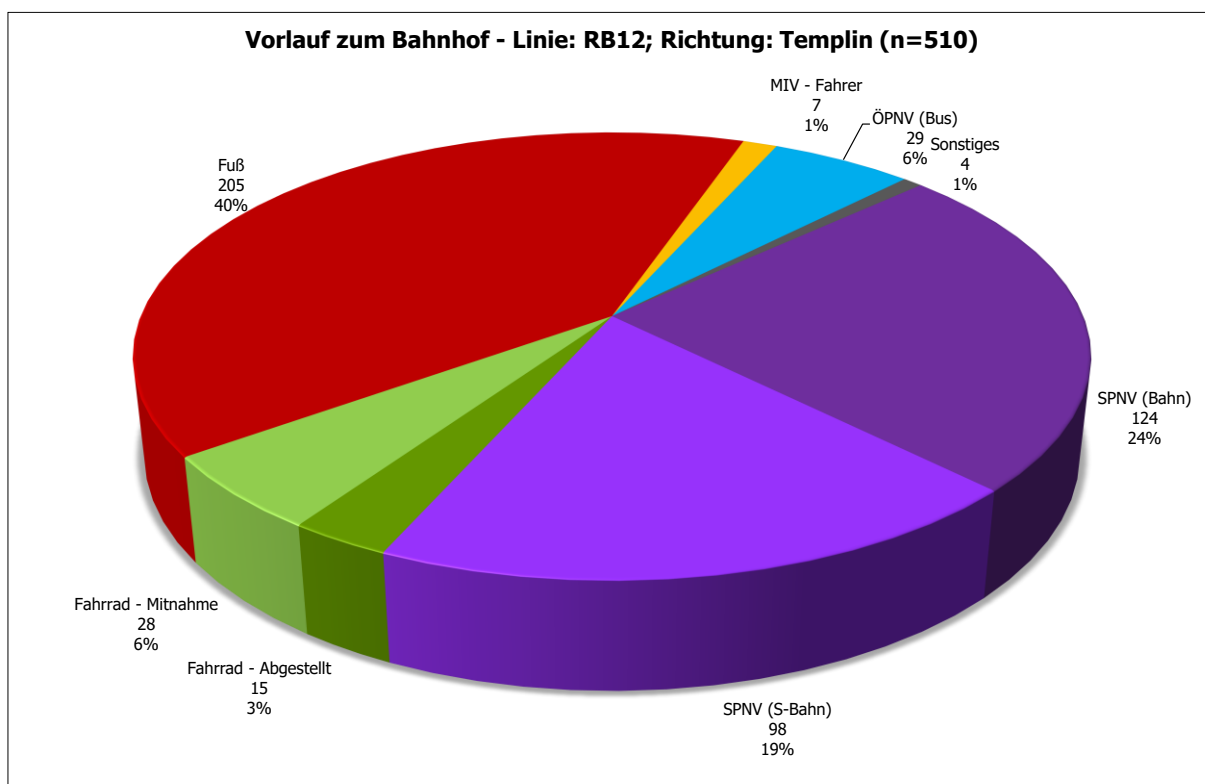


Abbildung 37: S Oranienburg Bhf - Vorlauf zum Bahnhof - Linie: RB12; Richtung: Templin (n=510)

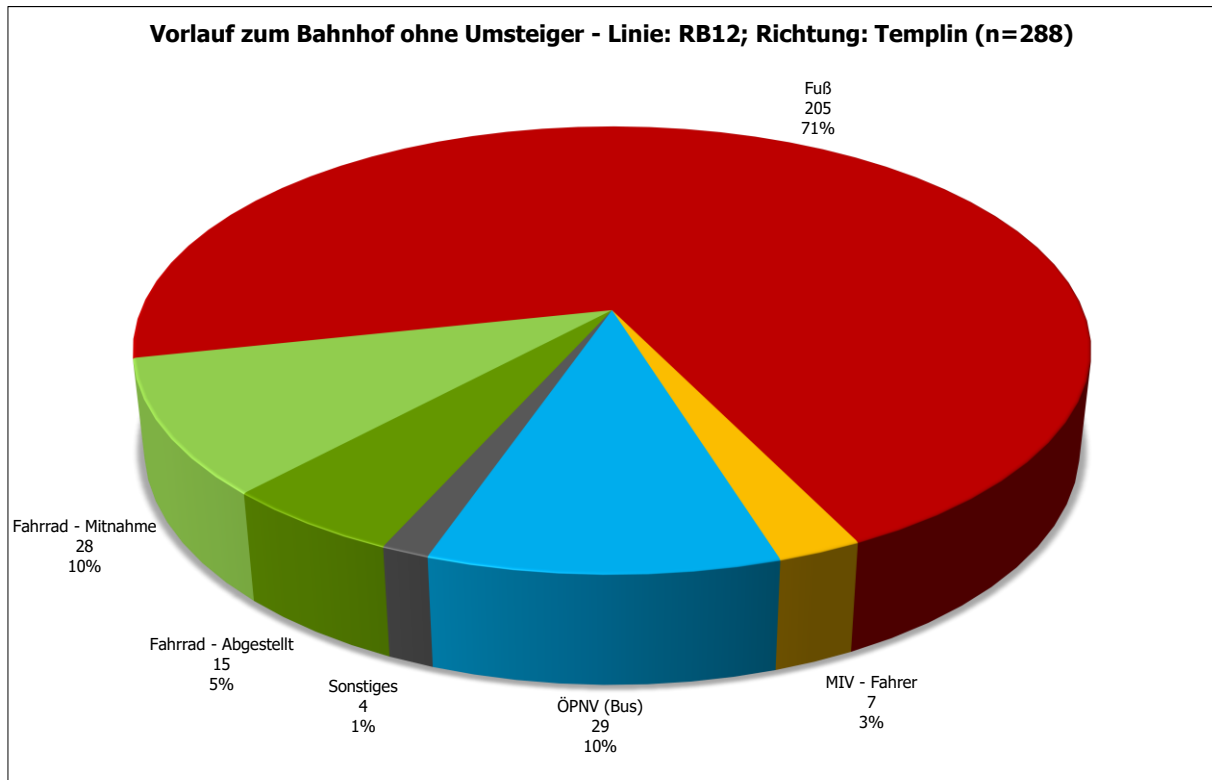


Abbildung 38: S Oranienburg Bhf - Vorlauf zum Bahnhof ohne Umsteiger - Linie: RB12; Richtung: Templin (n=288)

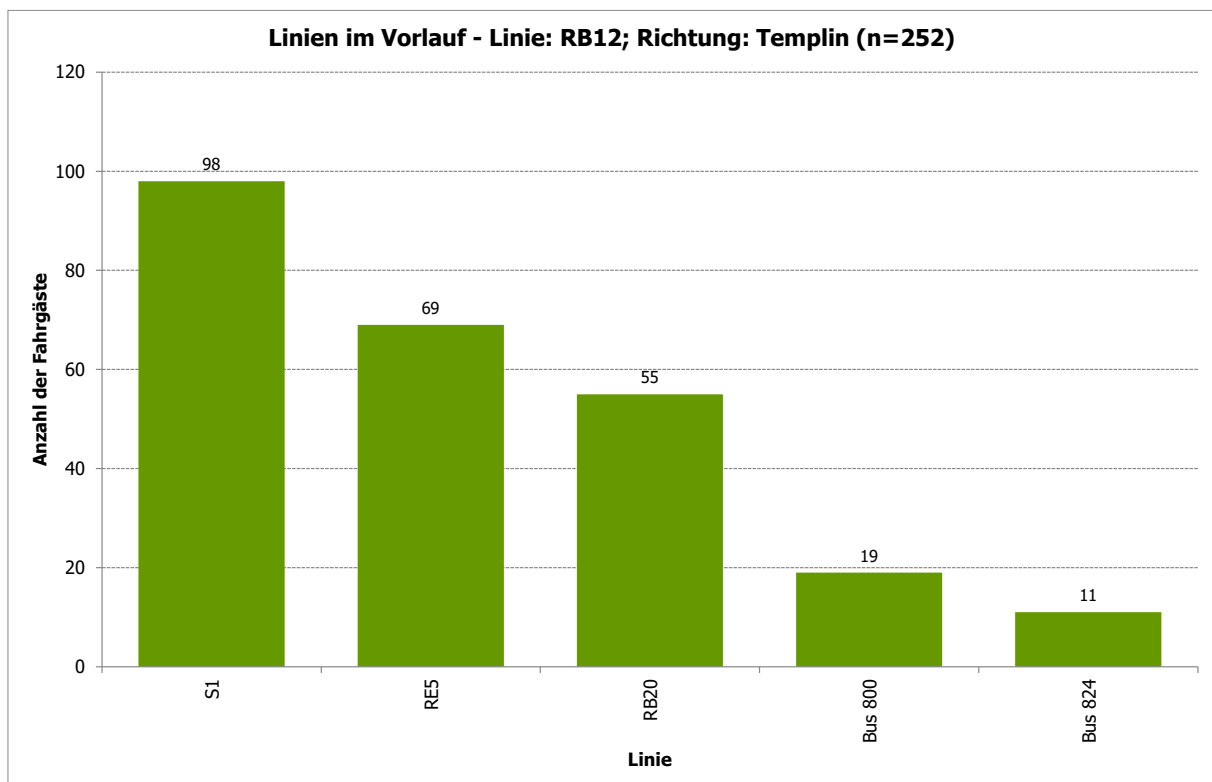


Abbildung 39: S Oranienburg Bhf - Linien im Vorlauf - Linie: RB12; Richtung: Templin (n=252)

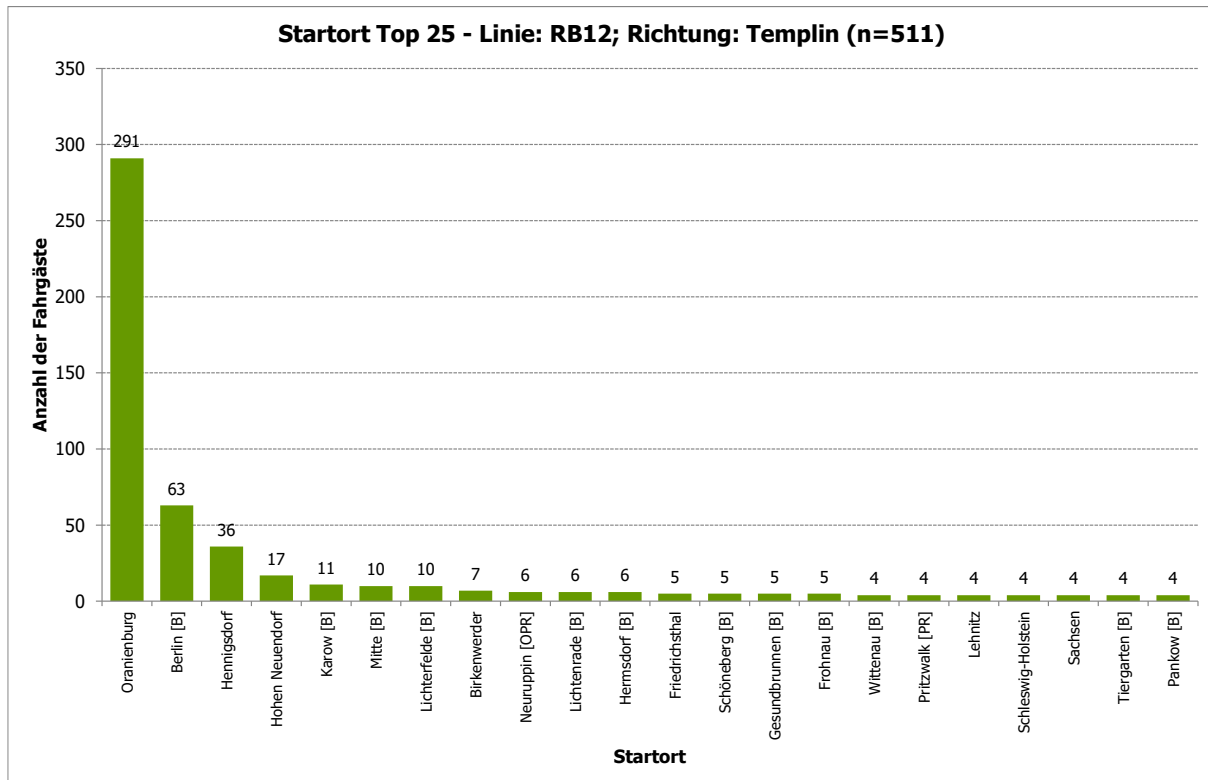


Abbildung 40: S Oranienburg Bhf - Startort Top 25 - Linie: RB12; Richtung: Templin (n=511)

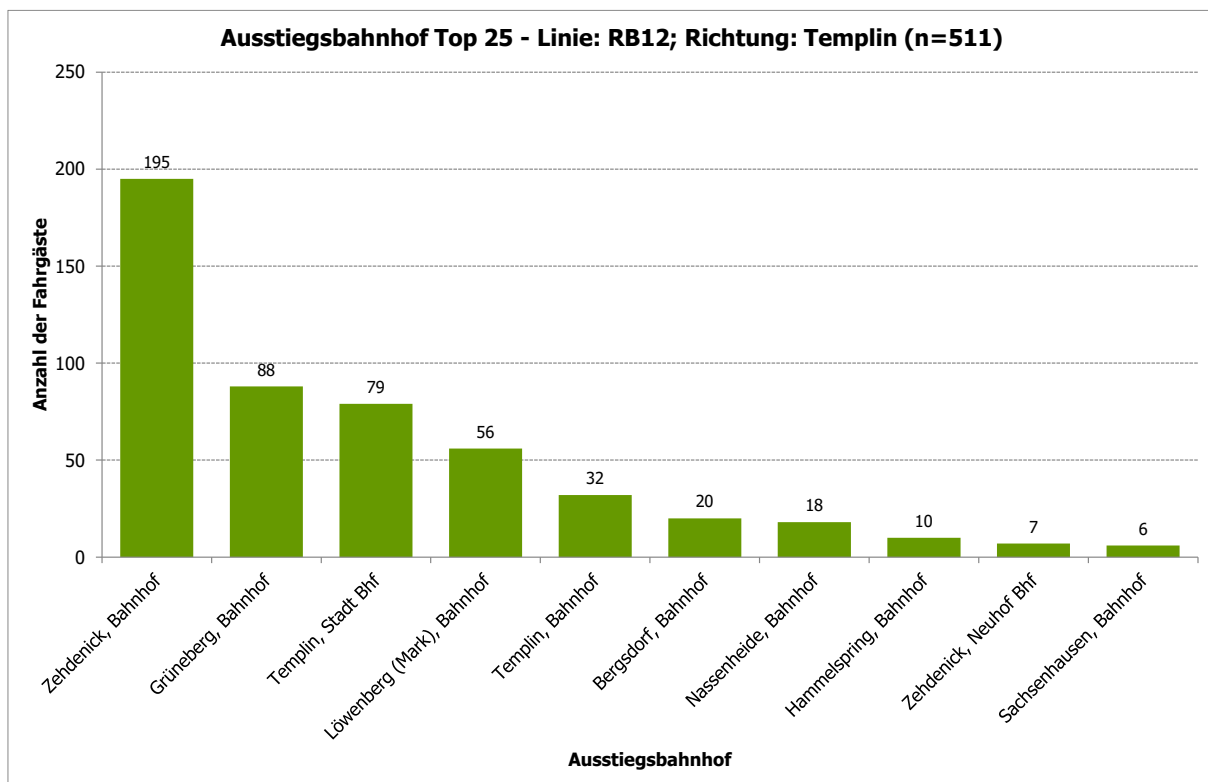


Abbildung 41: S Oranienburg Bhf - Ausstiegsbahnhof Top 25 - Linie: RB12; Richtung: Templin (n=511)

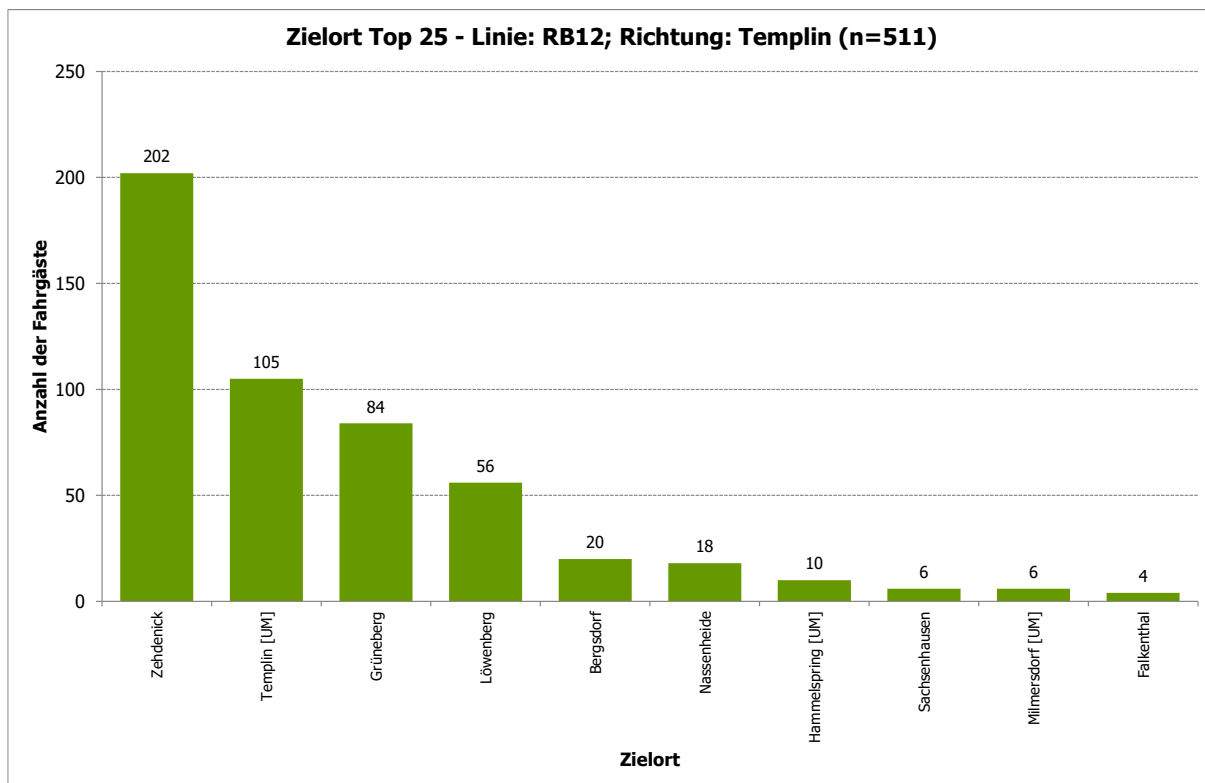


Abbildung 42: S Oranienburg Bhf - Zielort Top 25 - Linie: RB12; Richtung: Templin (n=511)

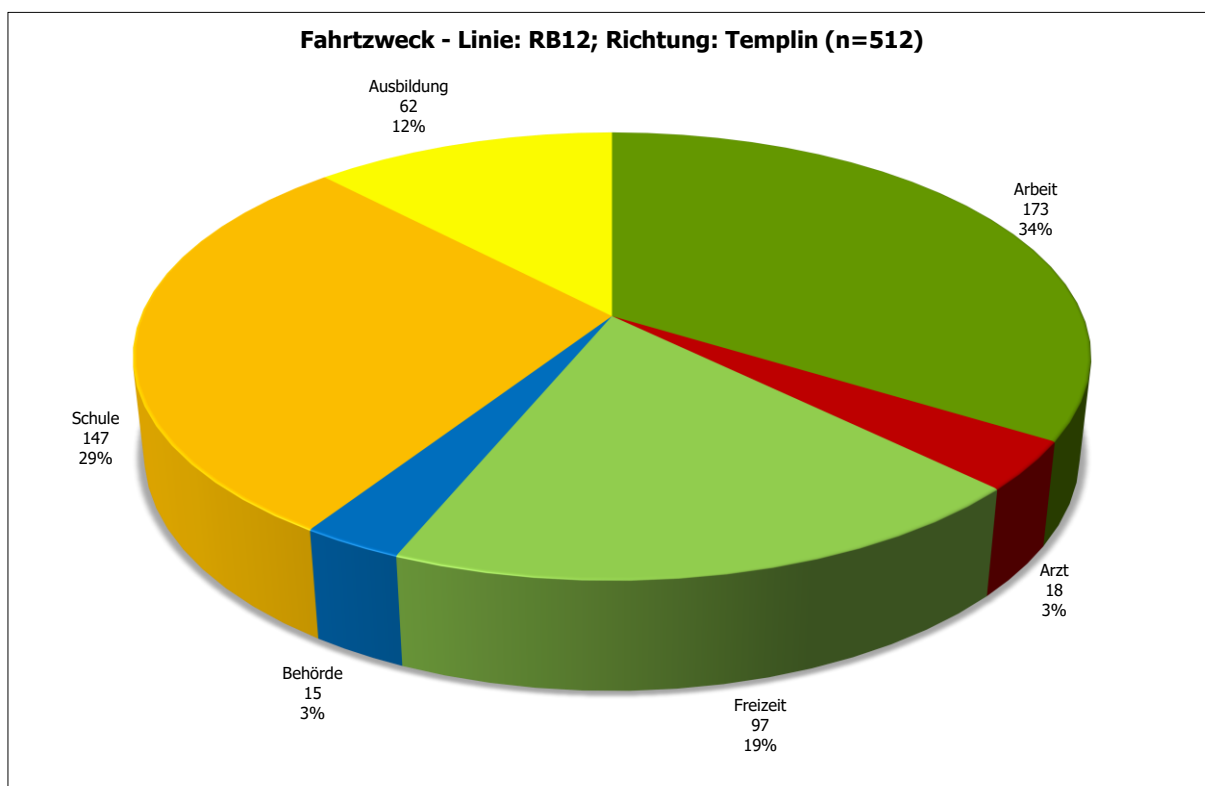


Abbildung 43: S Oranienburg Bhf - Fahrtzweck - Linie: RB12; Richtung: Templin (n=512)

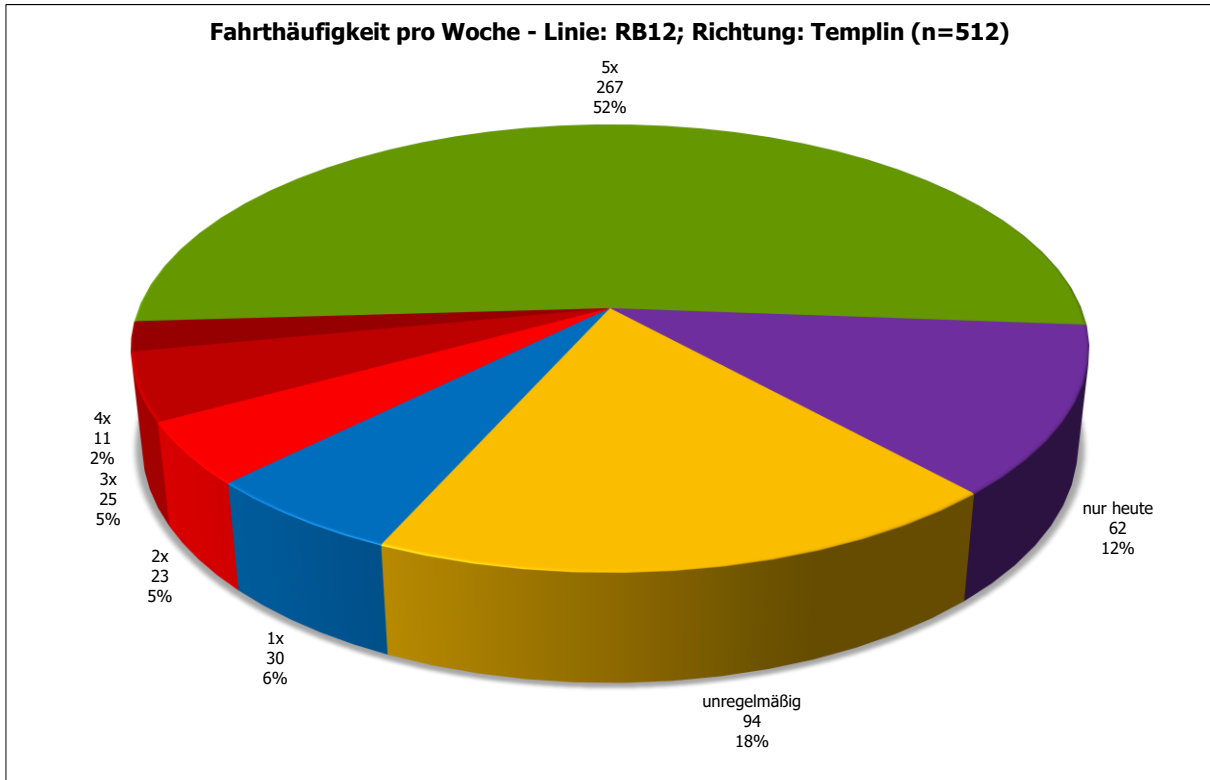


Abbildung 44: S Oranienburg Bhf - Fahrthäufigkeit pro Woche - Linie: RB12; Richtung: Templin (n=512)

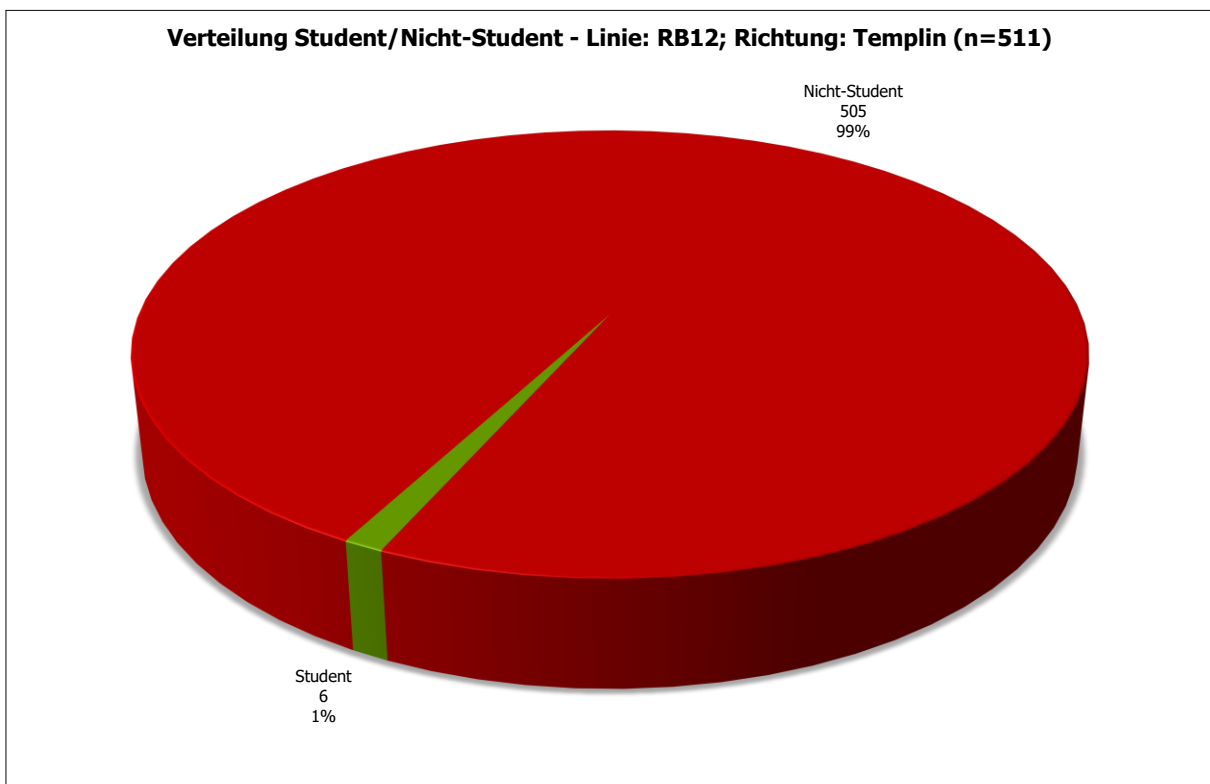


Abbildung 45: S Oranienburg Bhf - Verteilung Student/Nicht-Student - Linie: RB12; Richtung: Templin (n=511)

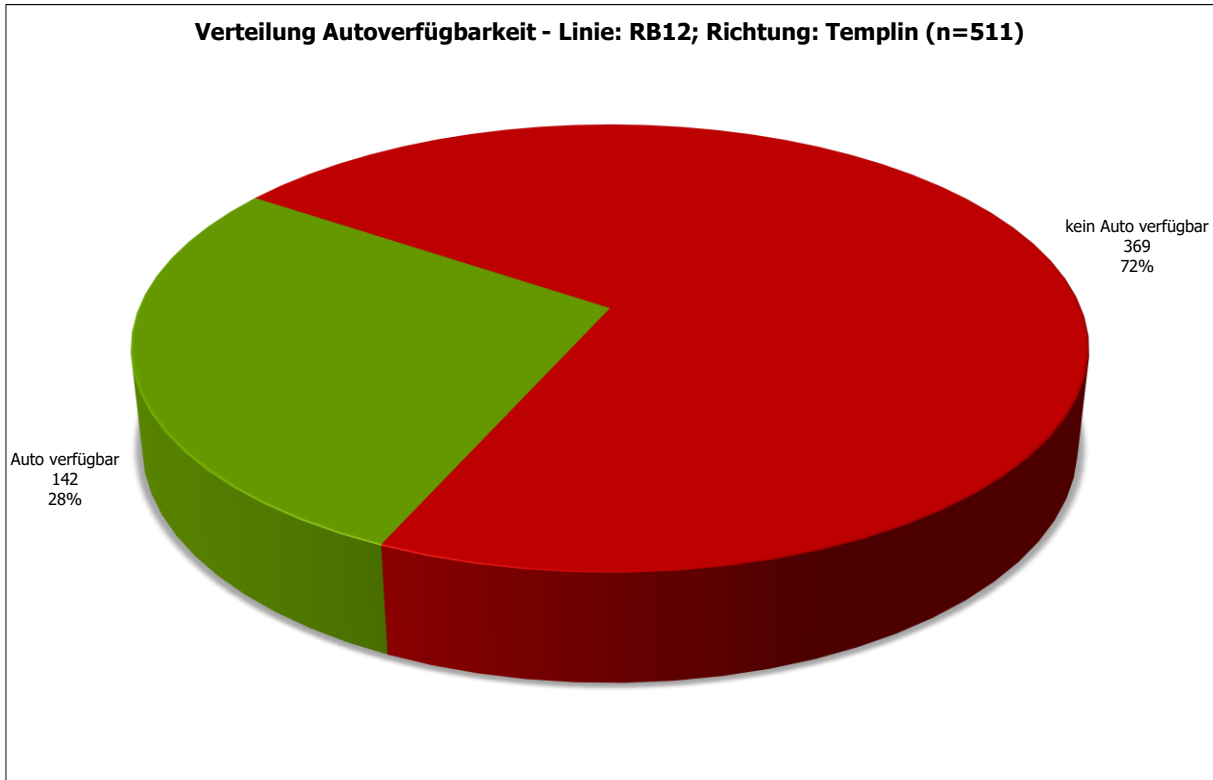


Abbildung 46: S Oranienburg Bhf - Verteilung Autoverfügbarkeit - Linie: RB12; Richtung: Templin (n=511)

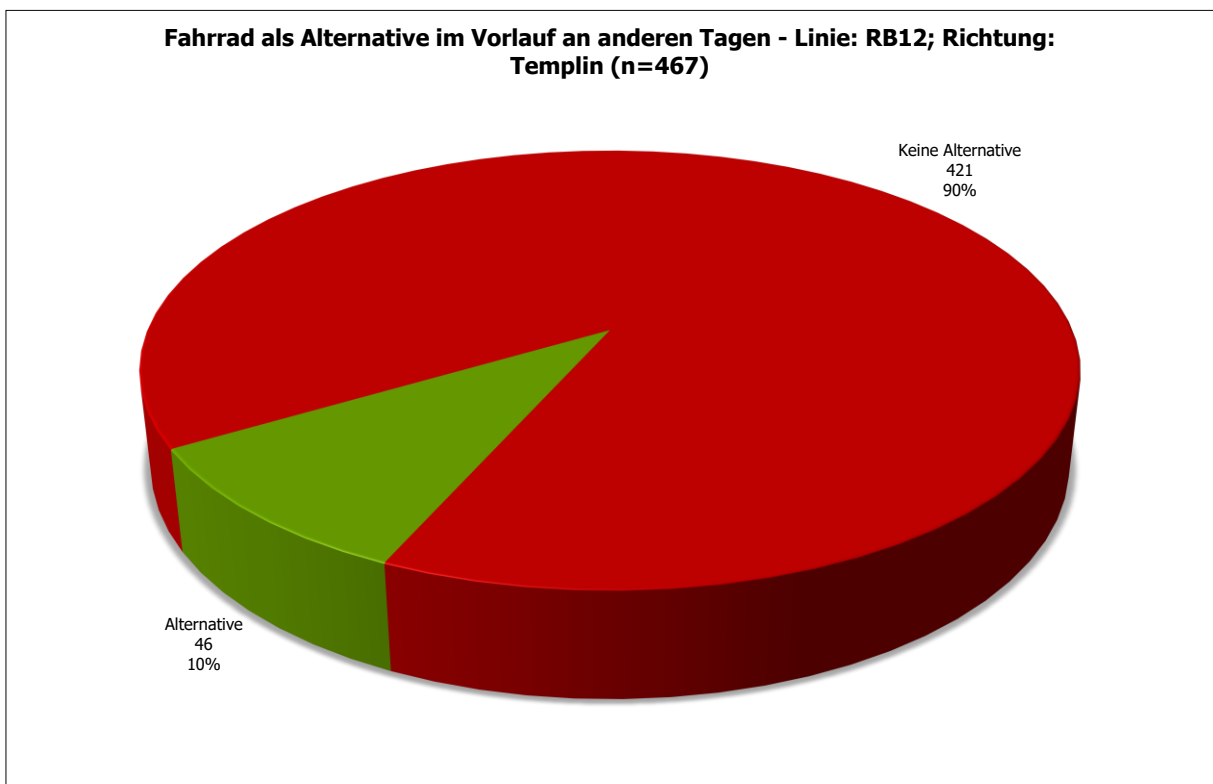


Abbildung 47: S Oranienburg Bhf - Fahrrad als Alternative im Vorlauf an anderen Tagen - Linie: RB12; Richtung: Templin (n=467)

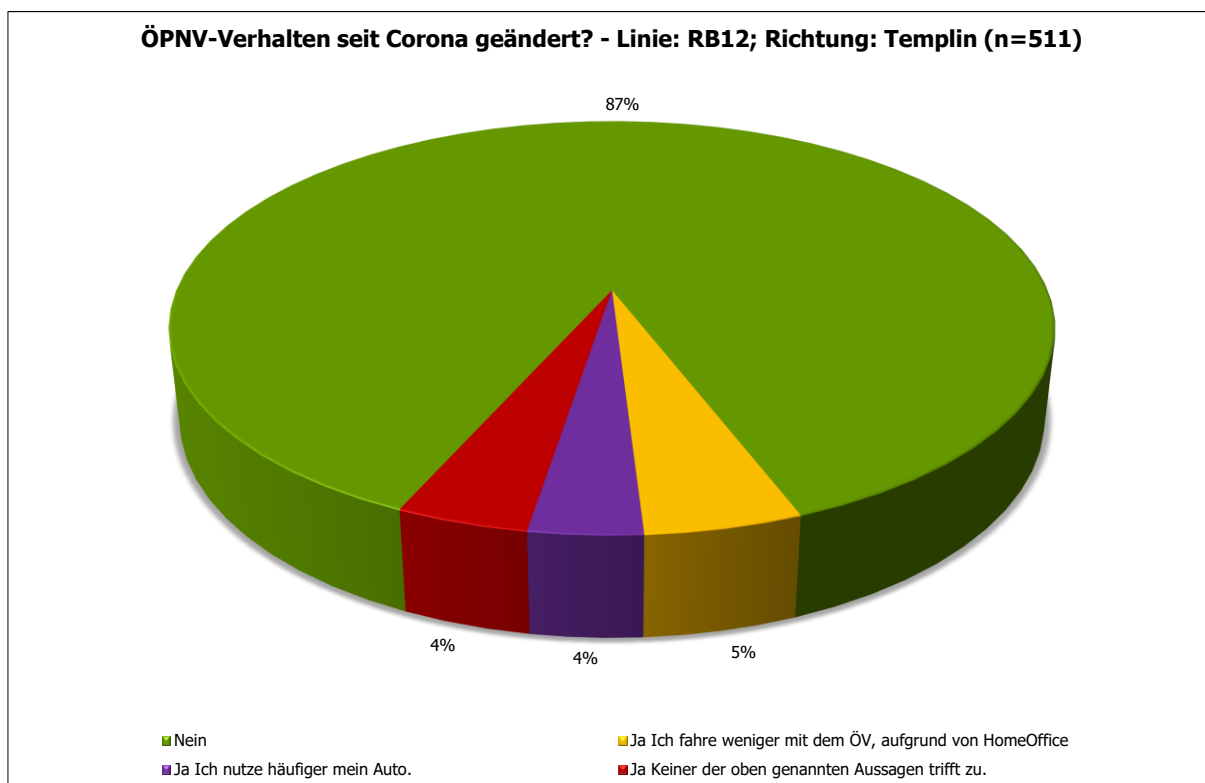


Abbildung 48: S Oranienburg Bhf - ÖPNV-Verhalten seit Corona geändert? - Linie: RB12; Richtung: Templin (n=511)

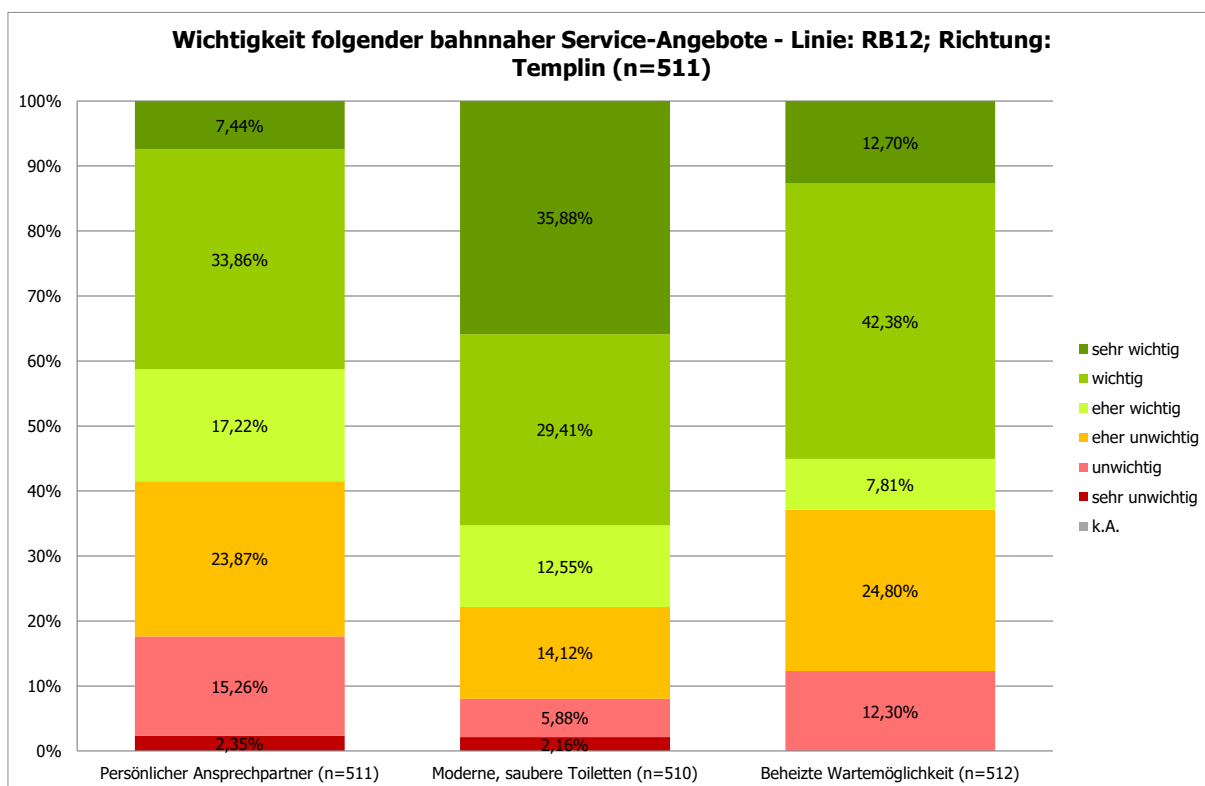


Abbildung 49: S Oranienburg Bhf - Wichtigkeit folgender bahnhäher Service-Angebote - Linie: RB12; Richtung: Templin (n=511)

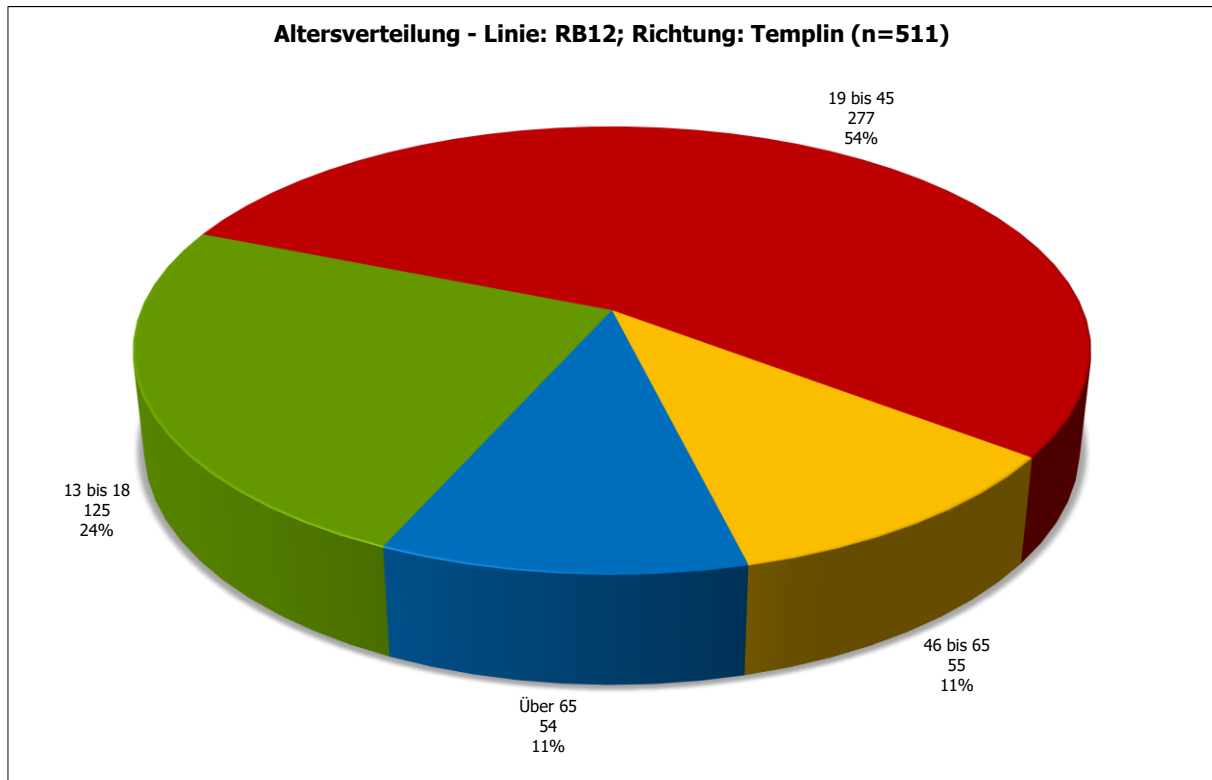


Abbildung 50: S Oranienburg Bhf - Altersverteilung - Linie: RB12; Richtung: Templin (n=511)

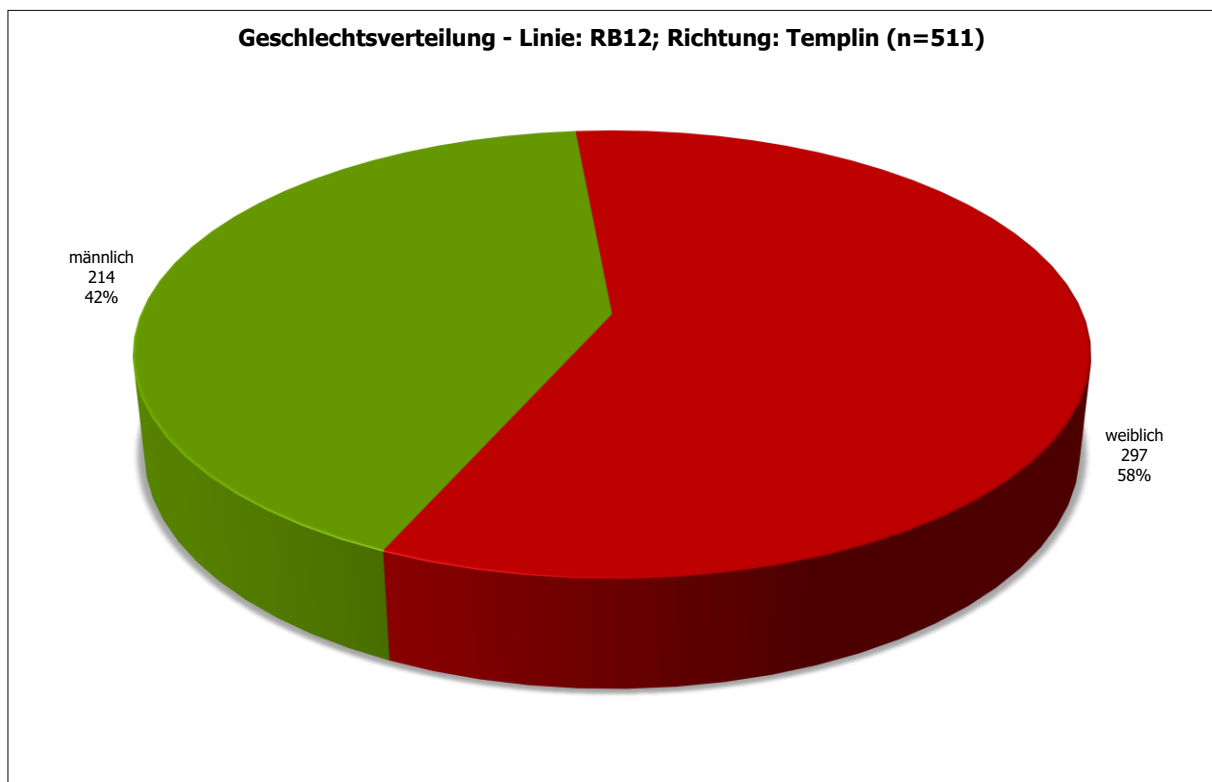


Abbildung 51: S Oranienburg Bhf - Geschlechtsverteilung - Linie: RB12; Richtung: Templin (n=511)

1.1.4 S Oranienburg Bhf; Linie: RB20; Richtung: Potsdam

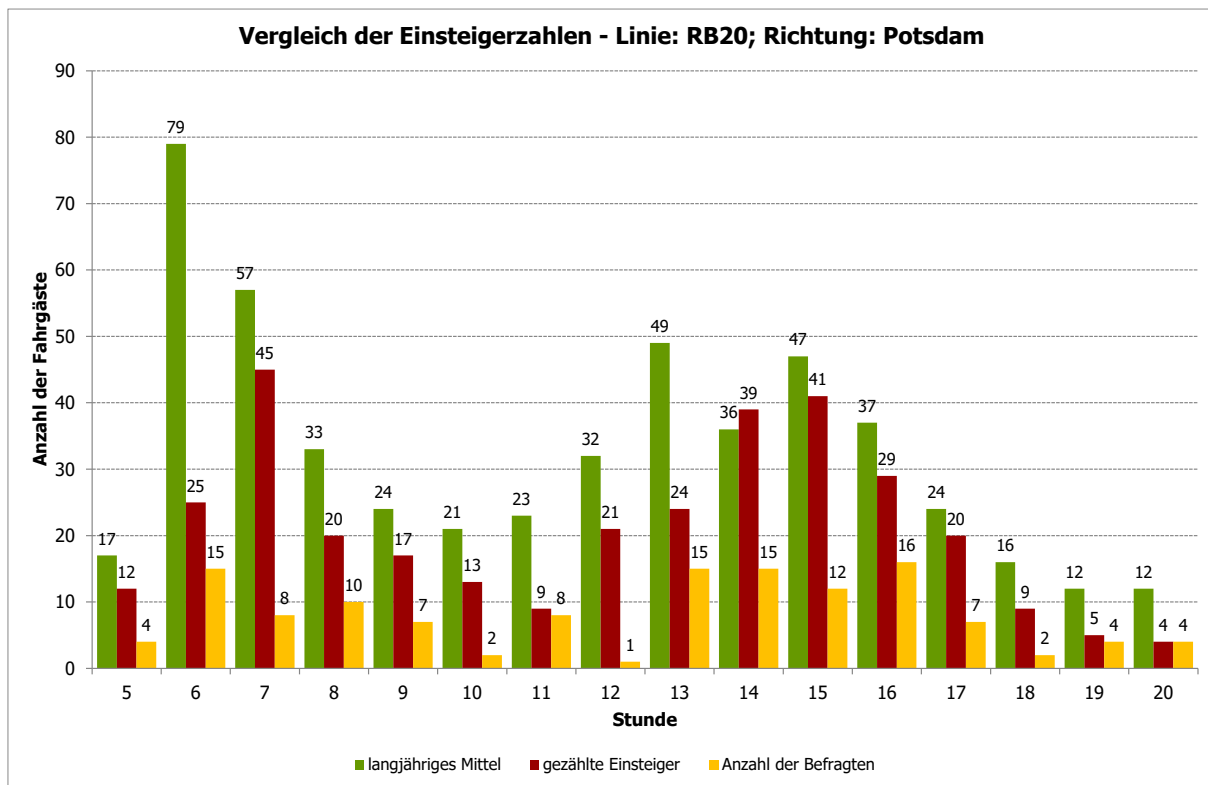


Abbildung 52: S Oranienburg Bhf - Vergleich der Einsteigerzahlen - Linie: RB20; Richtung: Potsdam

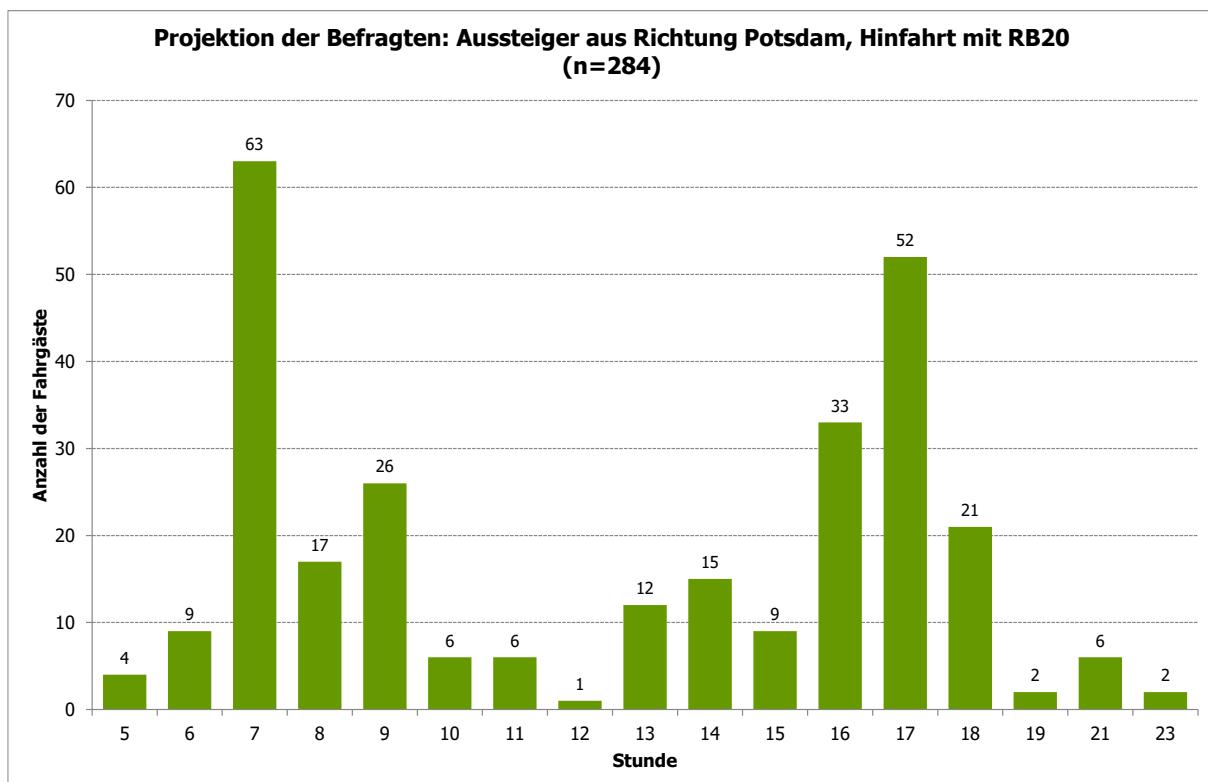


Abbildung 53: S Oranienburg Bhf - Projektion der Befragten: Aussteiger aus Richtung Potsdam, Hinfahrt mit RB20 (n=284)

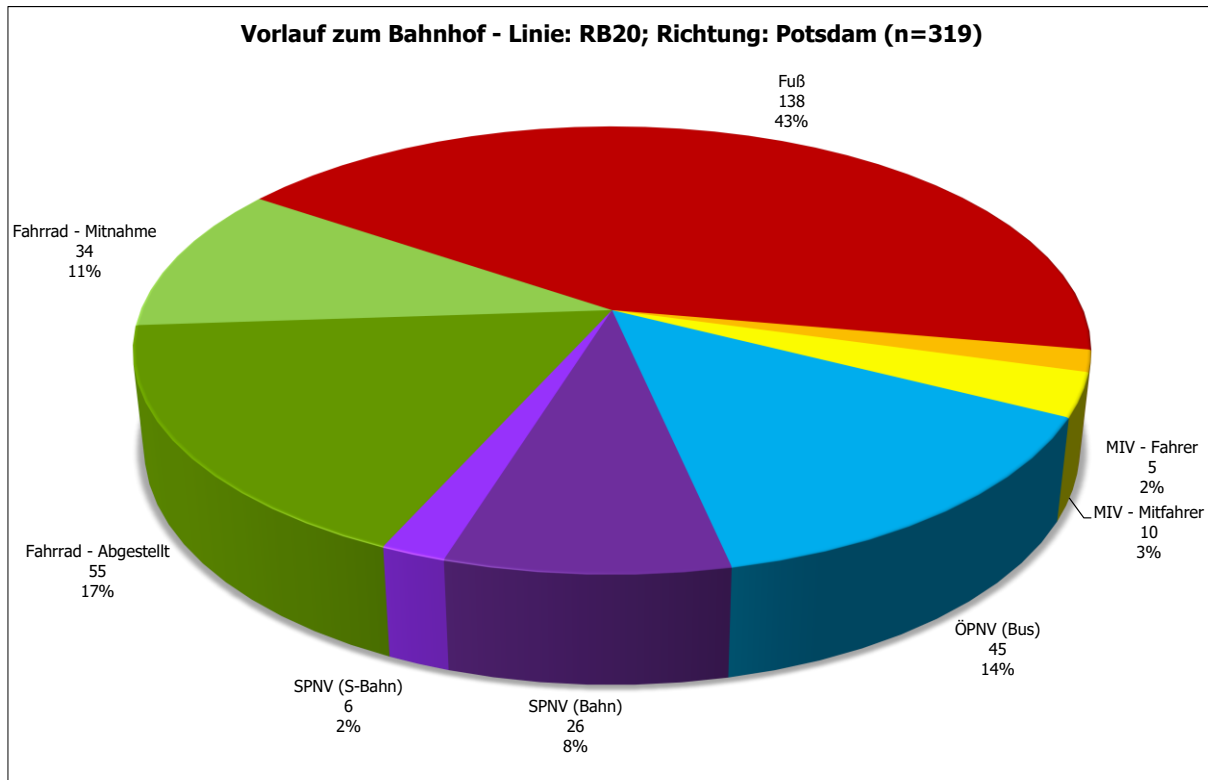


Abbildung 54: S Oranienburg Bhf - Vorlauf zum Bahnhof - Linie: RB20; Richtung: Potsdam (n=319)

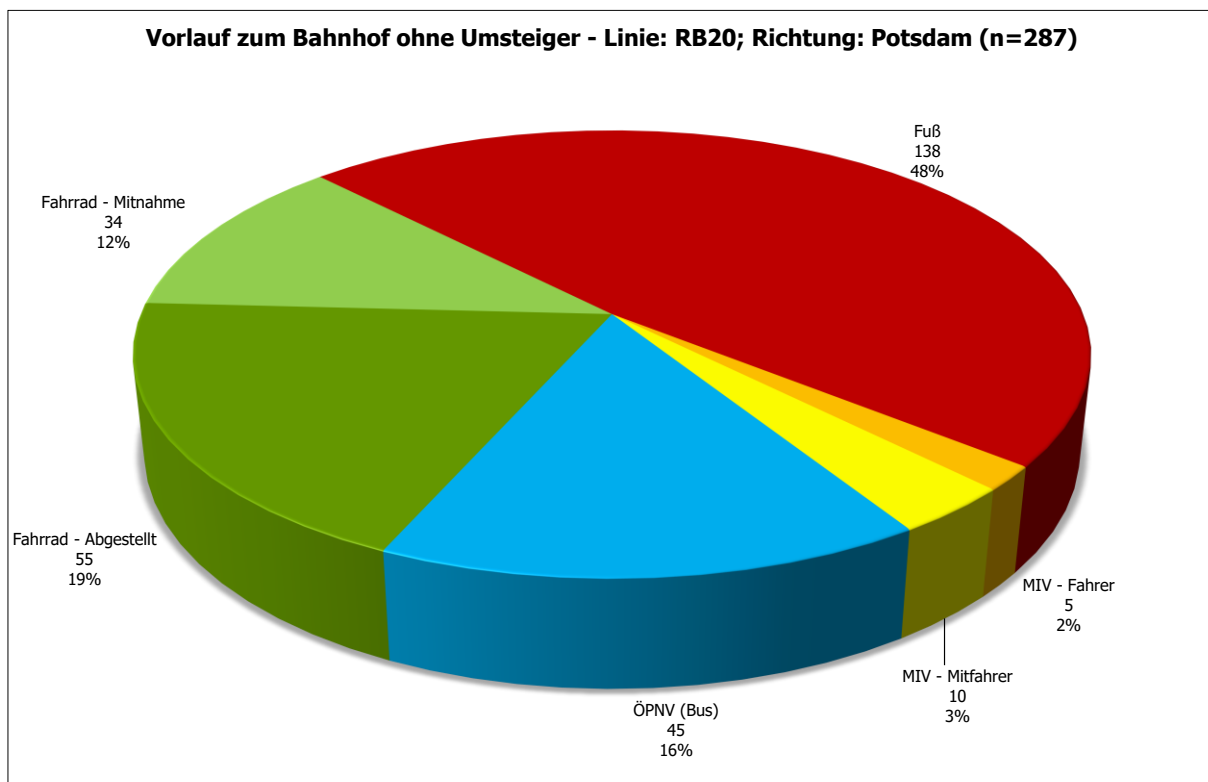


Abbildung 55: S Oranienburg Bhf - Vorlauf zum Bahnhof ohne Umsteiger - Linie: RB20; Richtung: Potsdam (n=287)

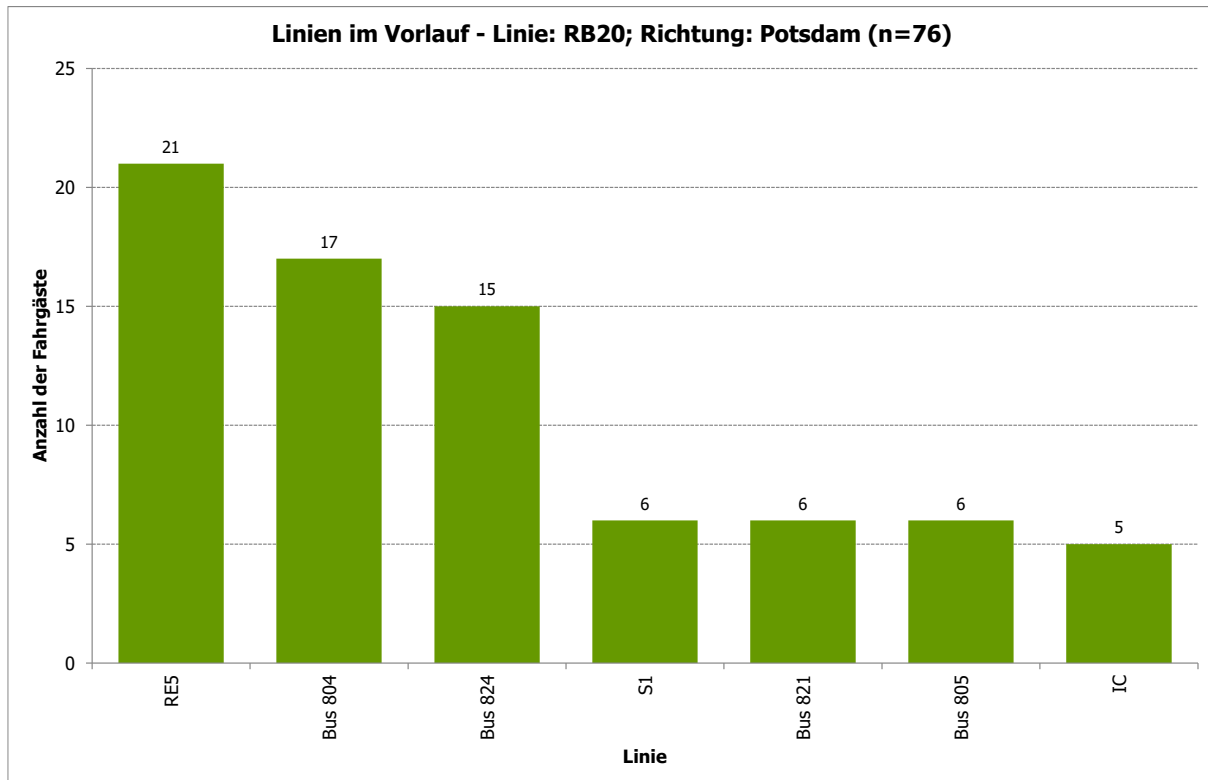


Abbildung 56: S Oranienburg Bhf - Linien im Vorlauf - Linie: RB20; Richtung: Potsdam (n=76)

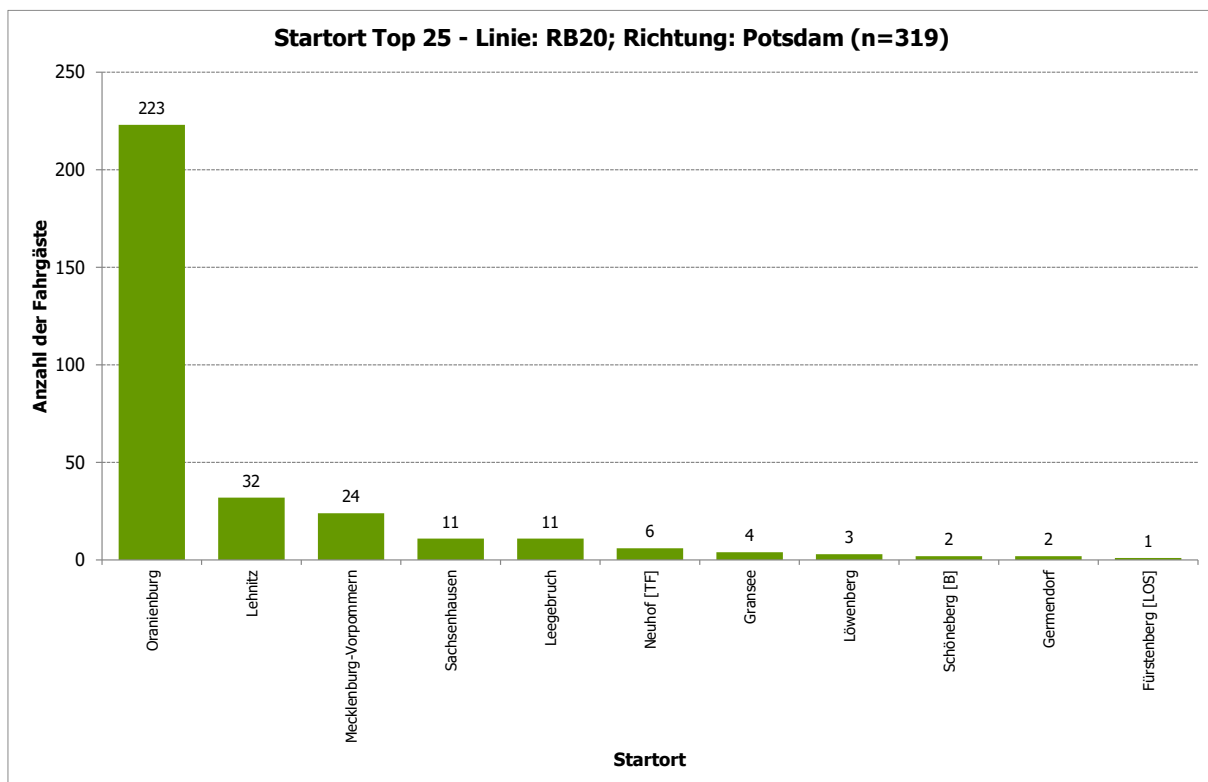


Abbildung 57: S Oranienburg Bhf - Startort Top 25 - Linie: RB20; Richtung: Potsdam (n=319)

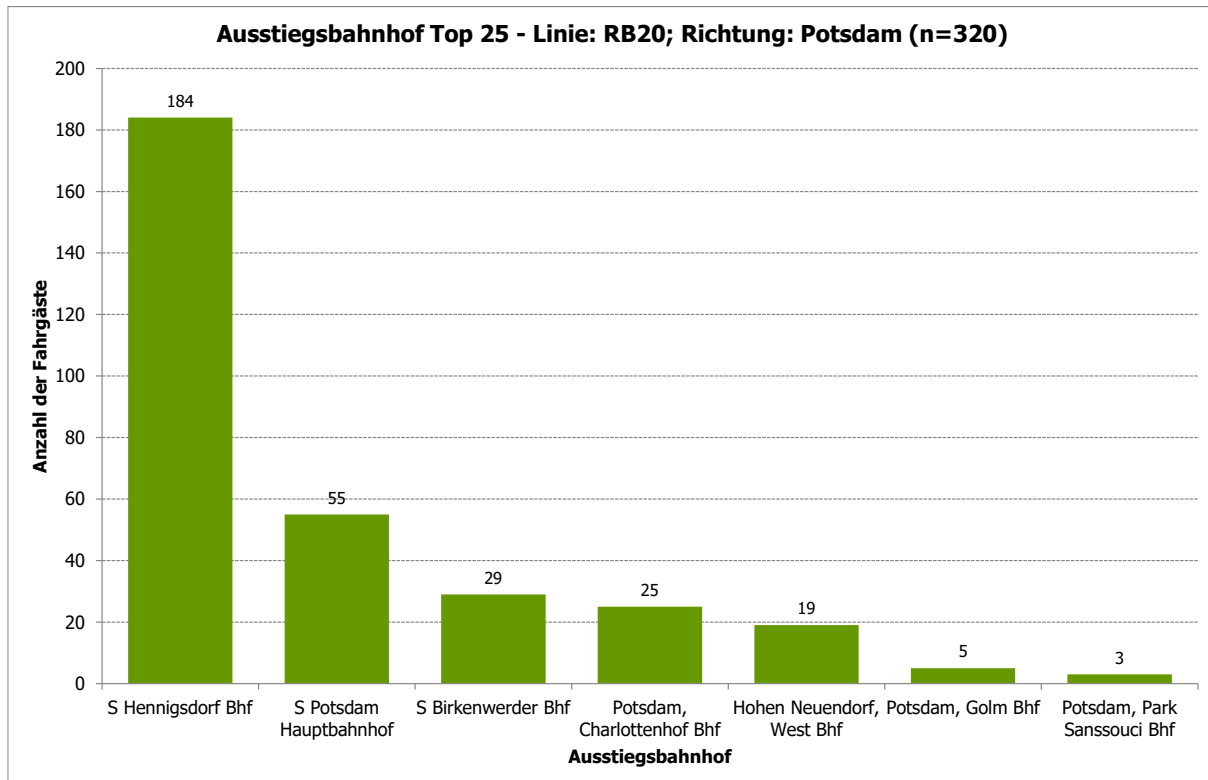


Abbildung 58: S Oranienburg Bf - Ausstiegshahnhof Top 25 - Linie: RB20; Richtung: Potsdam (n=320)

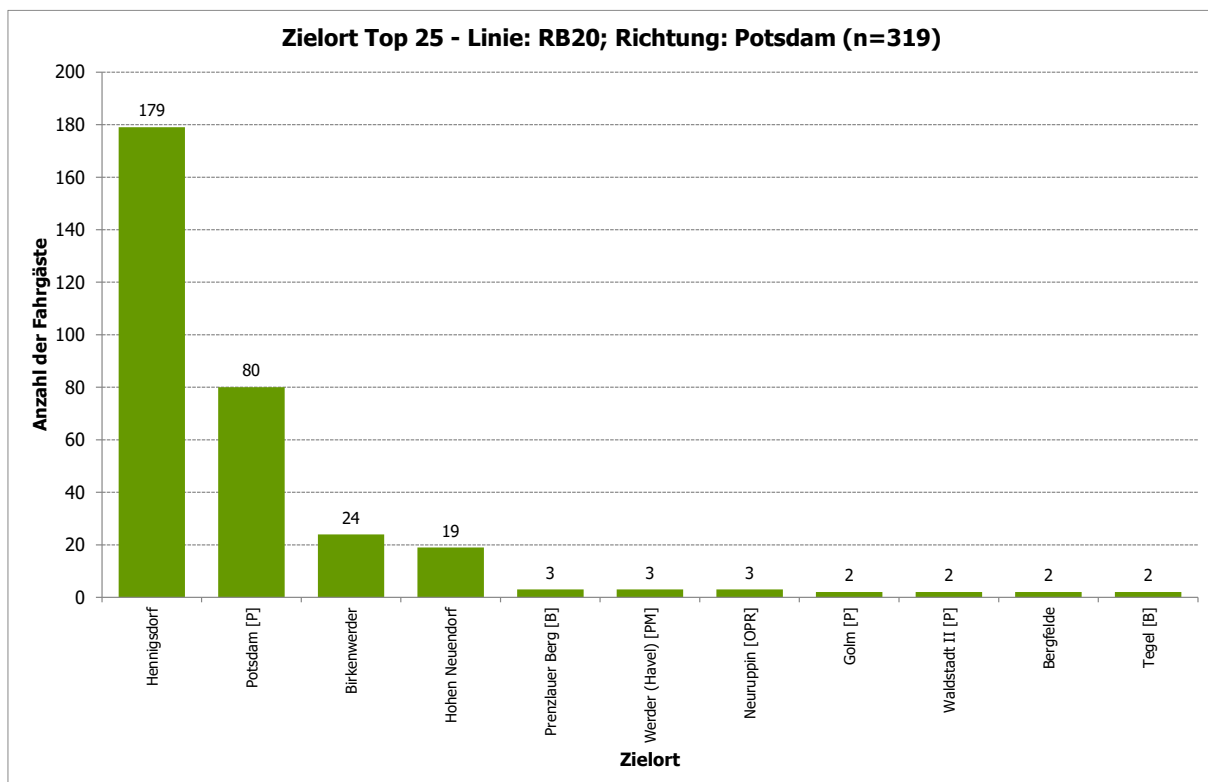


Abbildung 59: S Oranienburg Bf - Zielort Top 25 - Linie: RB20; Richtung: Potsdam (n=319)

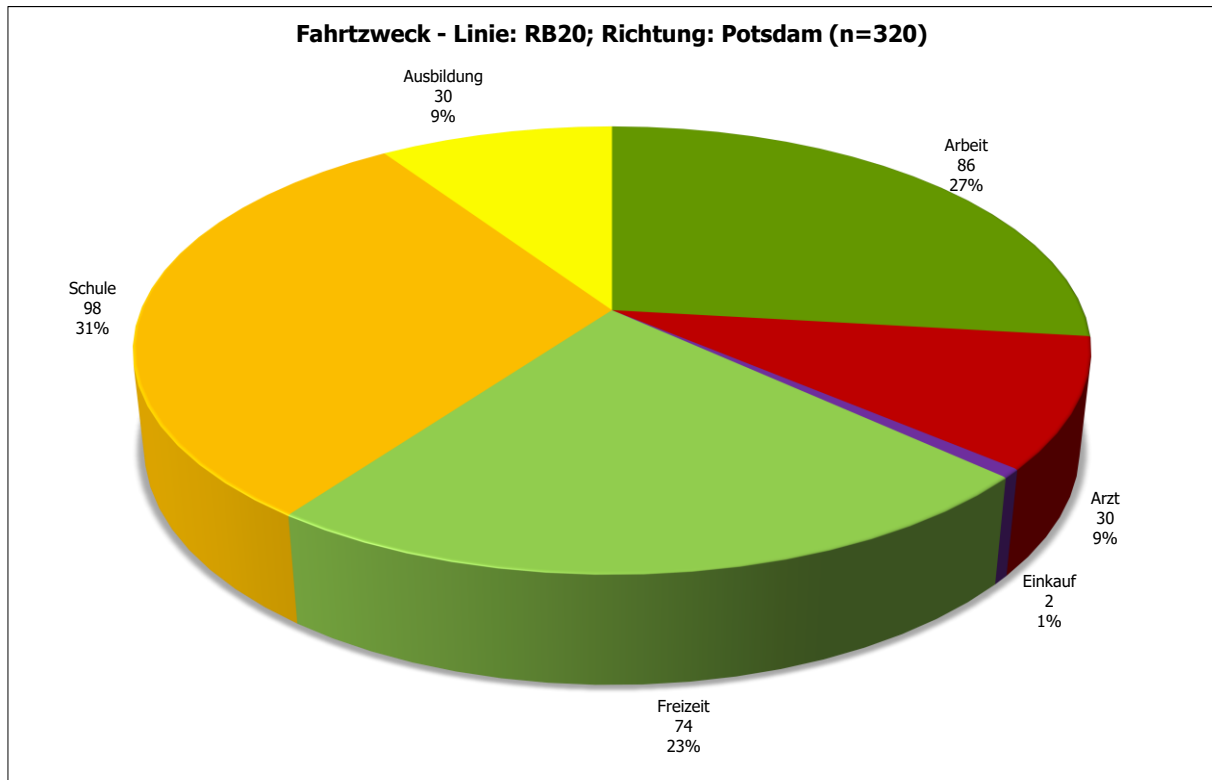


Abbildung 60: S Oranienburg Bhf - Fahrtzweck - Linie: RB20; Richtung: Potsdam (n=320)

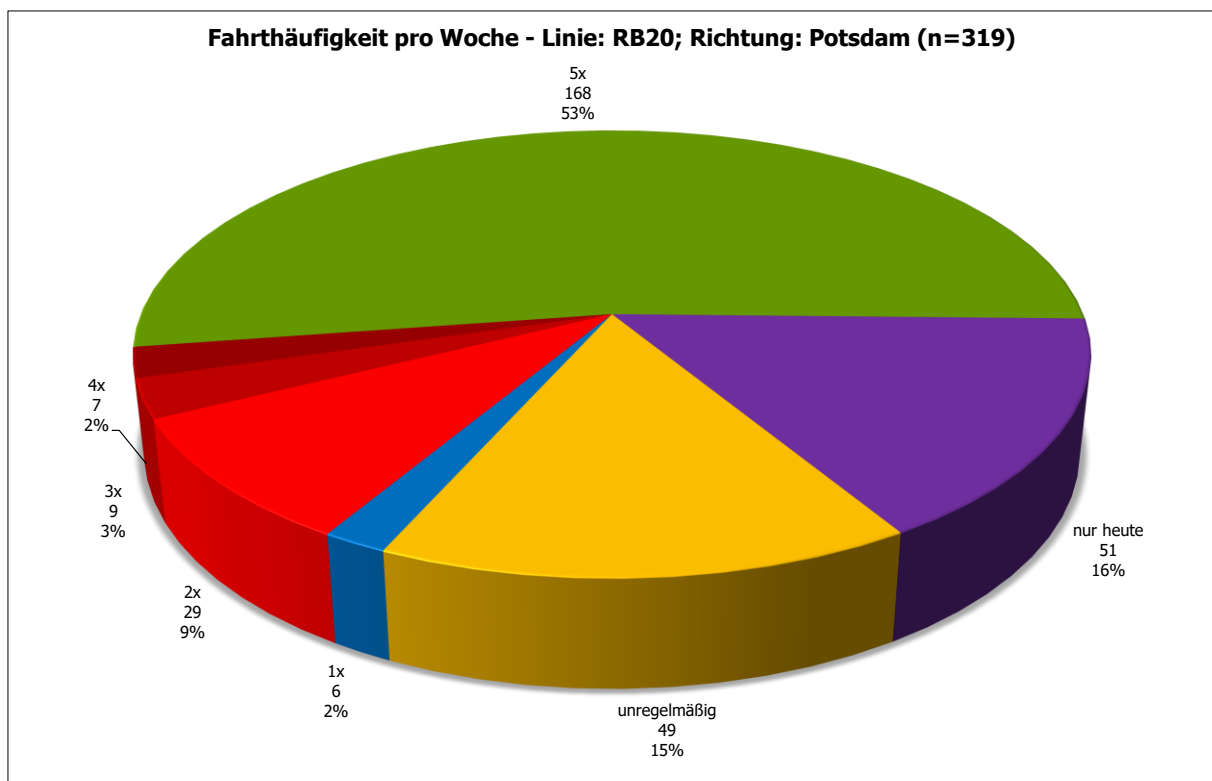


Abbildung 61: S Oranienburg Bhf - Fahrthäufigkeit pro Woche - Linie: RB20; Richtung: Potsdam (n=319)

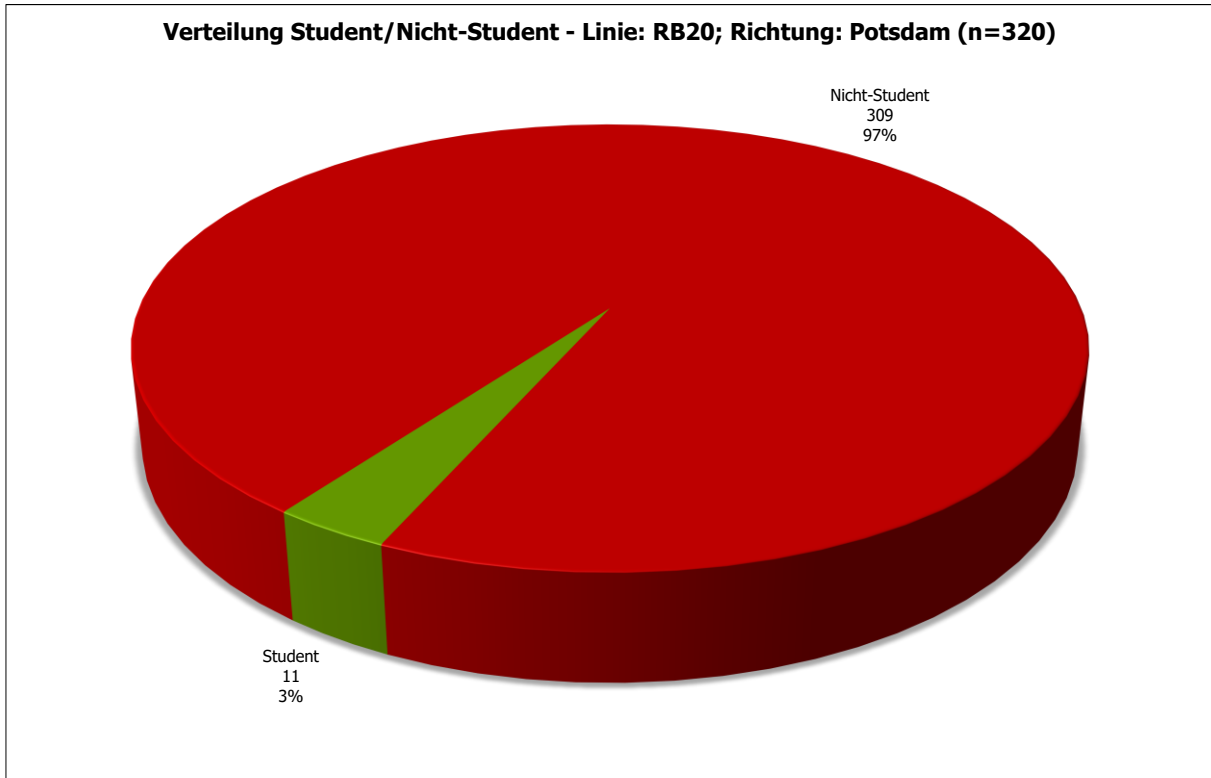


Abbildung 62: S Oranienburg Bhf - Verteilung Student/Nicht-Student - Linie: RB20; Richtung: Potsdam (n=320)

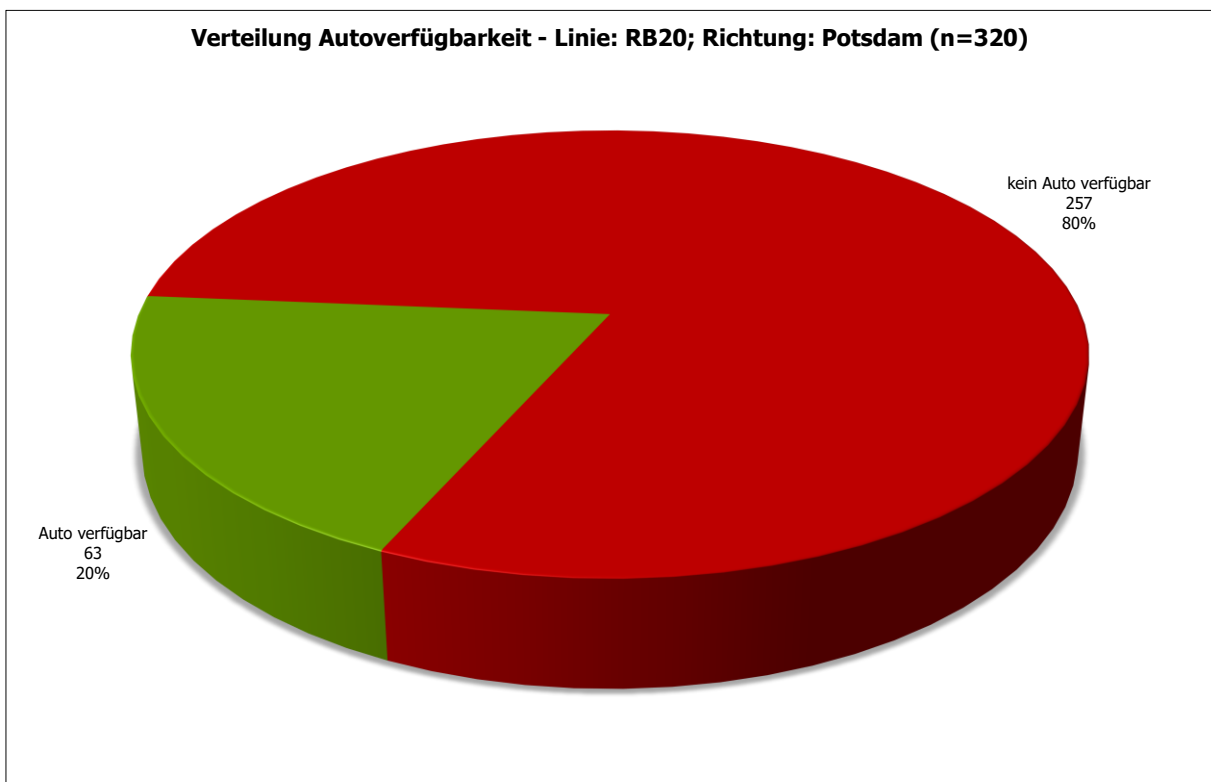


Abbildung 63: S Oranienburg Bhf - Verteilung Autoverfügbarkeit - Linie: RB20; Richtung: Potsdam (n=320)

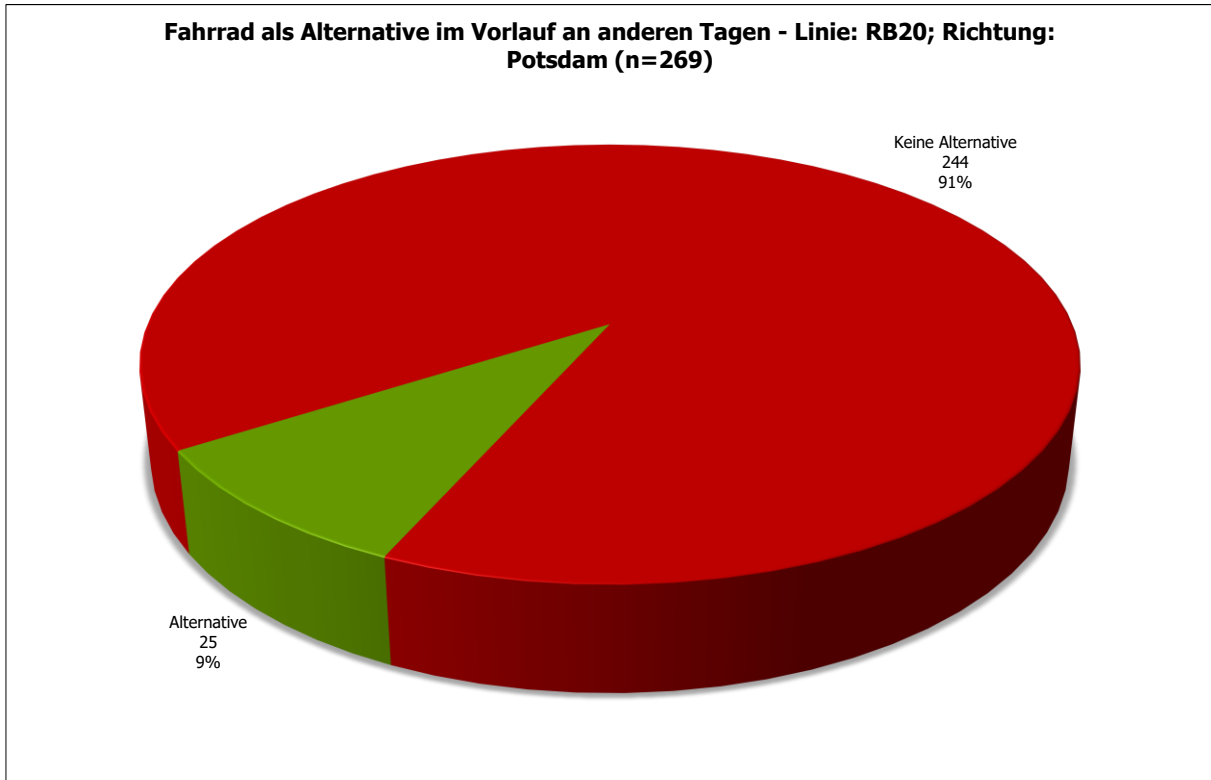


Abbildung 64: S Oranienburg Bhf - Fahrrad als Alternative im Vorlauf an anderen Tagen - Linie: RB20; Richtung: Potsdam (n=269)

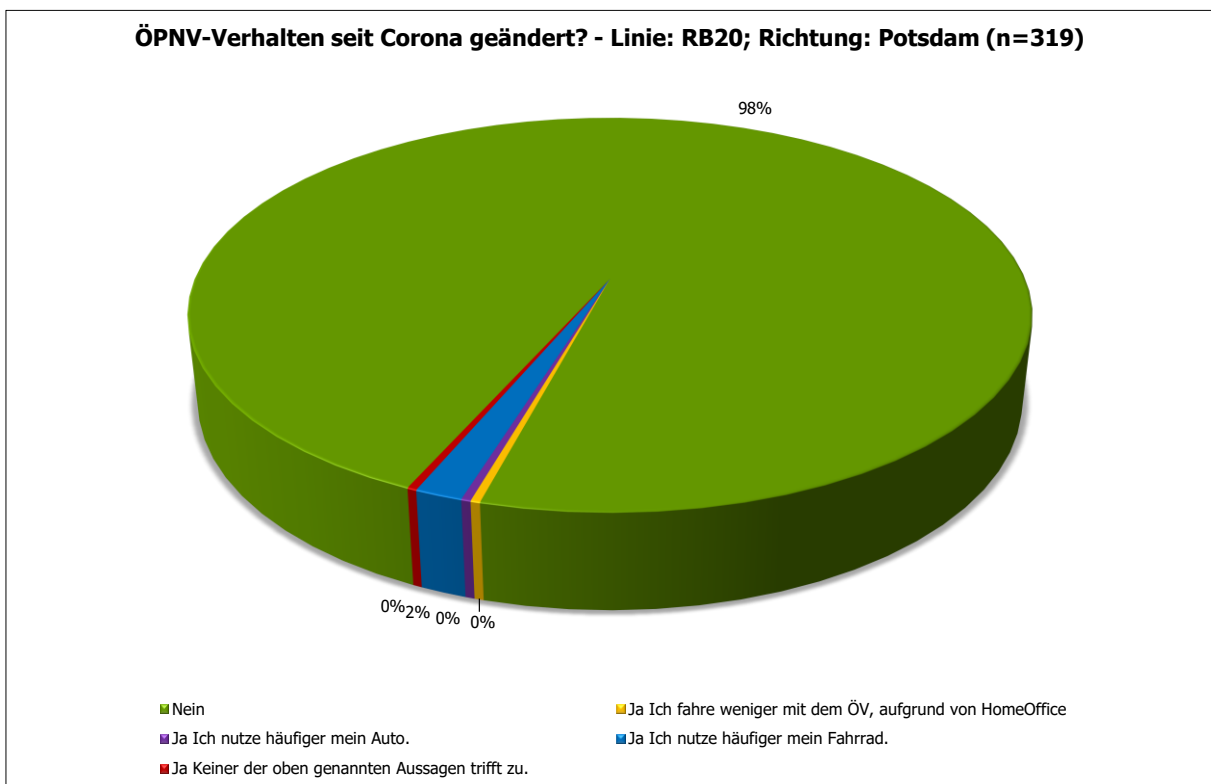


Abbildung 65: S Oranienburg Bhf - ÖPNV-Verhalten seit Corona geändert? - Linie: RB20; Richtung: Potsdam (n=319)

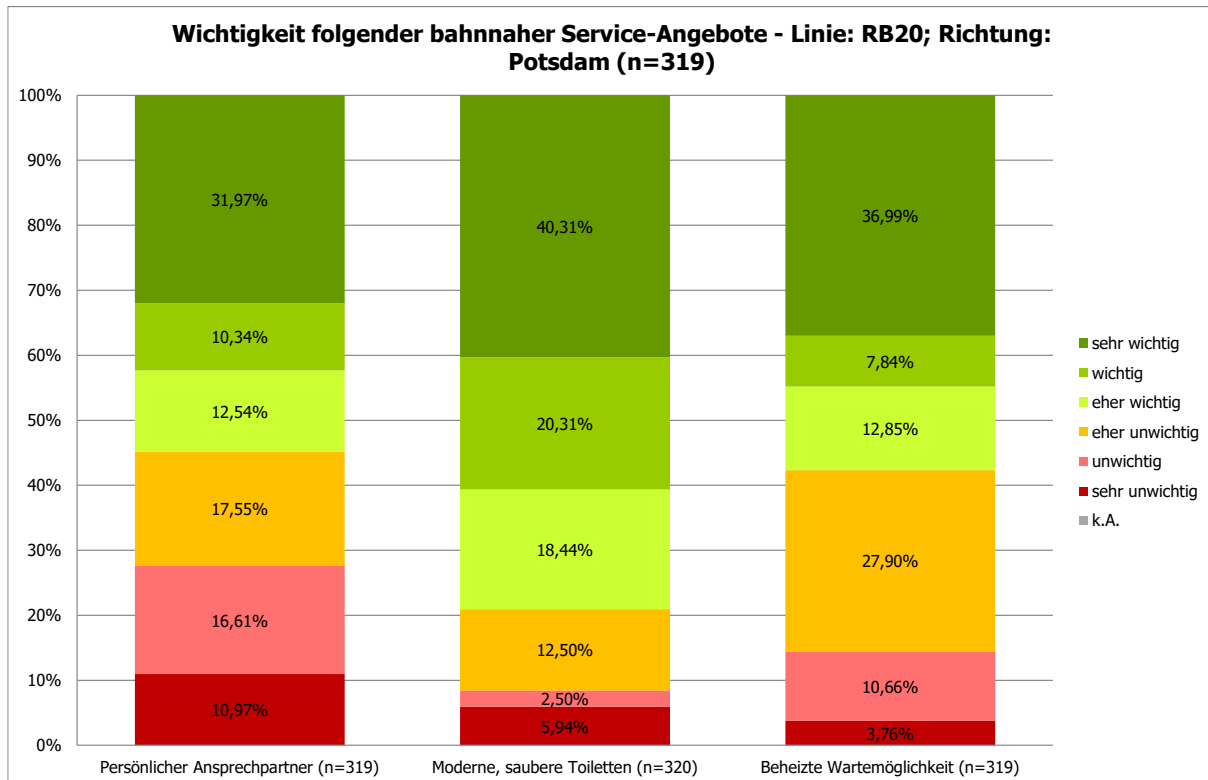


Abbildung 66: S Oranienburg Bhf - Wichtigkeit folgender bahnhäher Service-Angebote - Linie: RB20; Richtung: Potsdam (n=319)

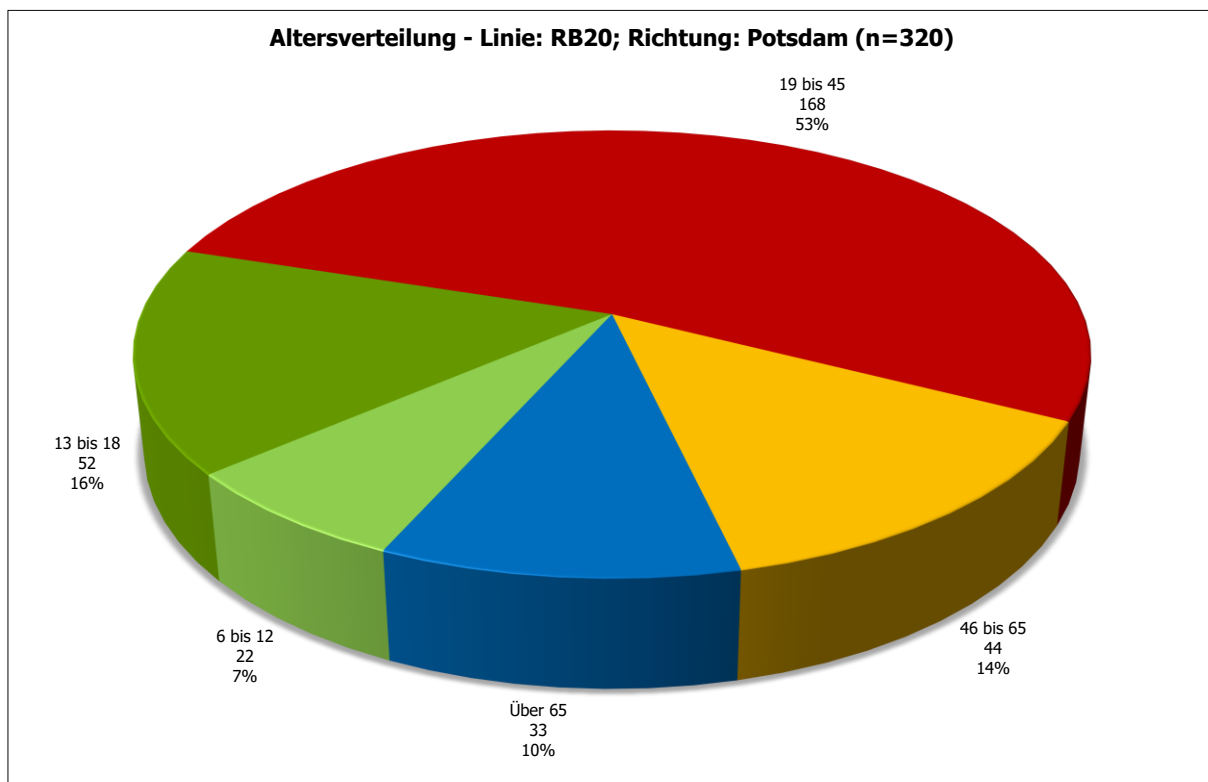


Abbildung 67: S Oranienburg Bhf - Altersverteilung - Linie: RB20; Richtung: Potsdam (n=320)



Abbildung 68: S Oranienburg Bhf - Geschlechtsverteilung - Linie: RB20; Richtung: Potsdam (n=320)

1.1.5 S Oranienburg Bhf; Linie: RB54; Richtung: Berlin

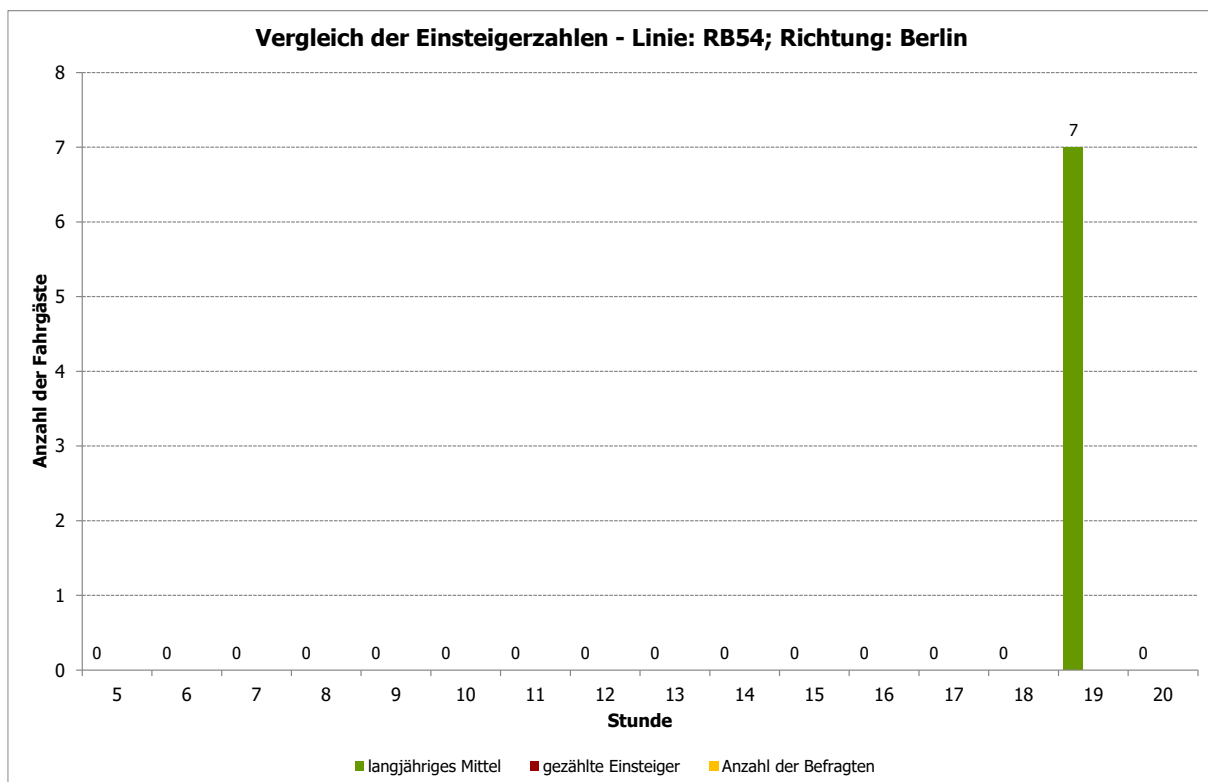


Abbildung 69: S Oranienburg Bhf - Vergleich der Einsteigerzahlen - Linie: RB54; Richtung: Berlin

1.1.6 S Oranienburg Bhf; Linie: RB54; Richtung: Rheinsberg

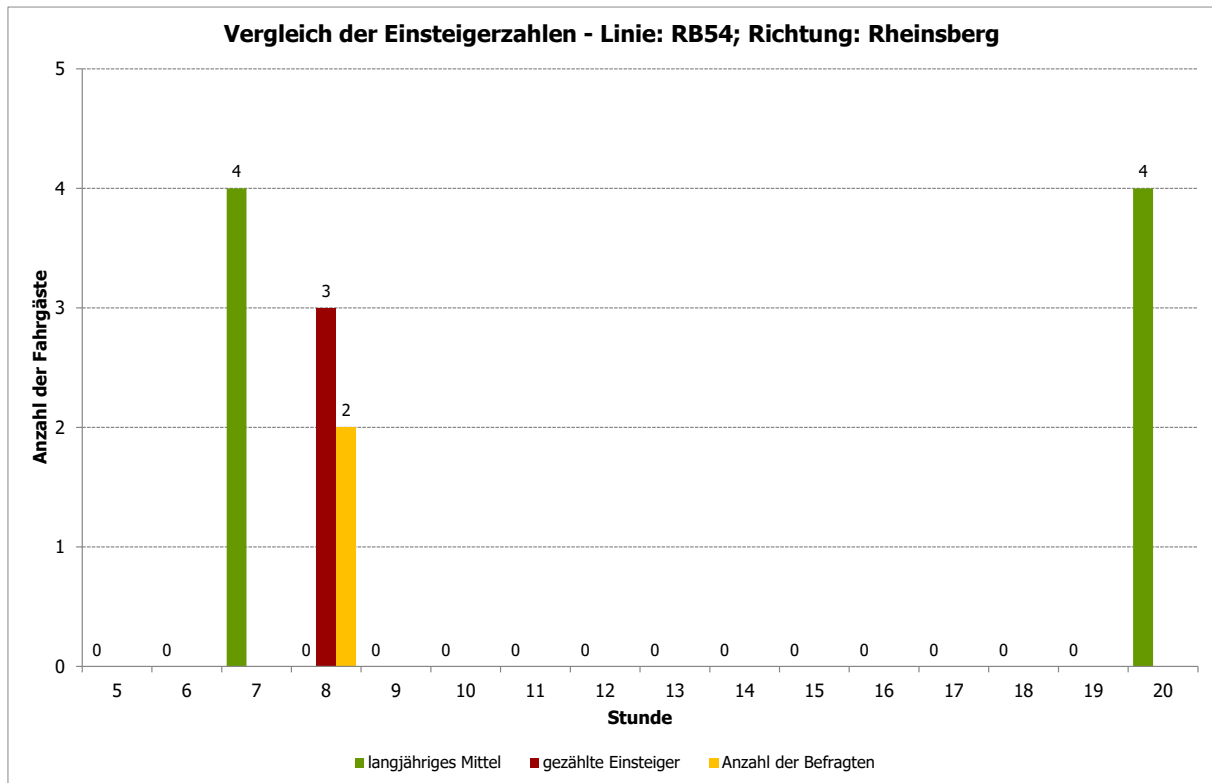


Abbildung 70: S Oranienburg Bhf - Vergleich der Einsteigerzahlen - Linie: RB54; Richtung: Rheinsberg

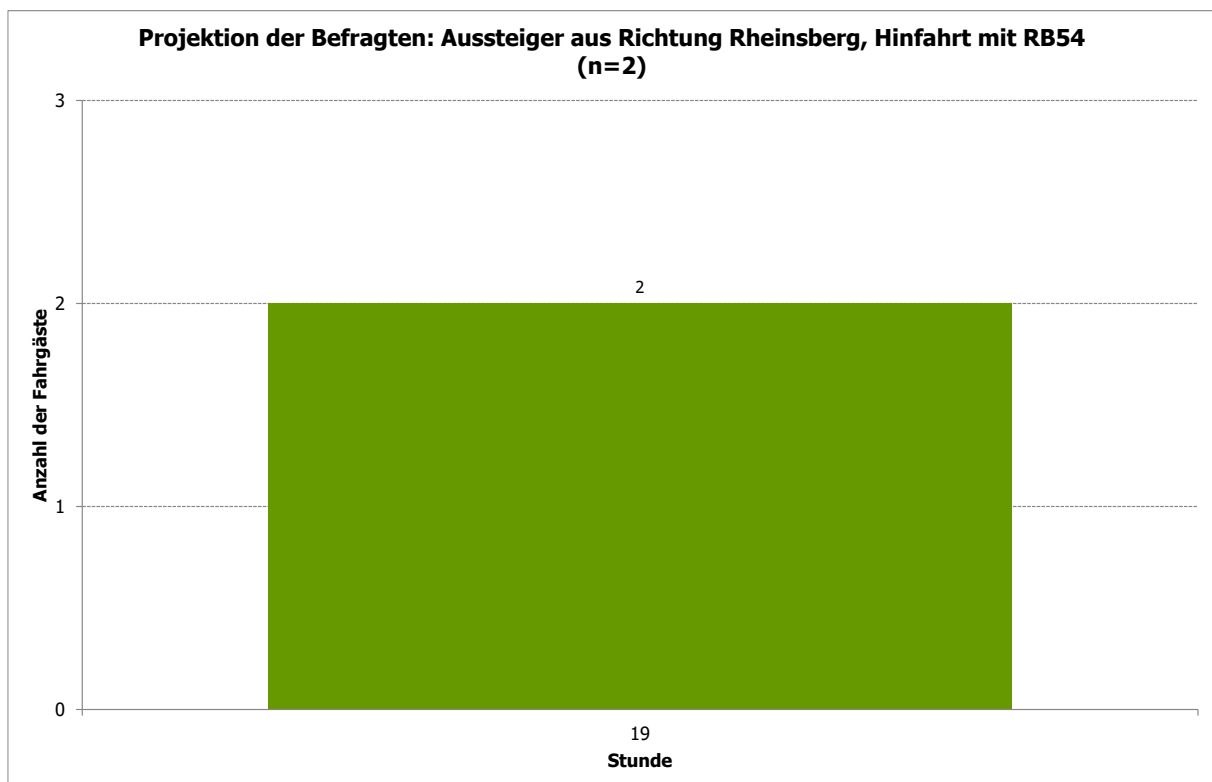


Abbildung 71: S Oranienburg Bhf - Projektion der Befragten: Aussteiger aus Richtung Rheinsberg, Hinfahrt mit RB54 (n=2)

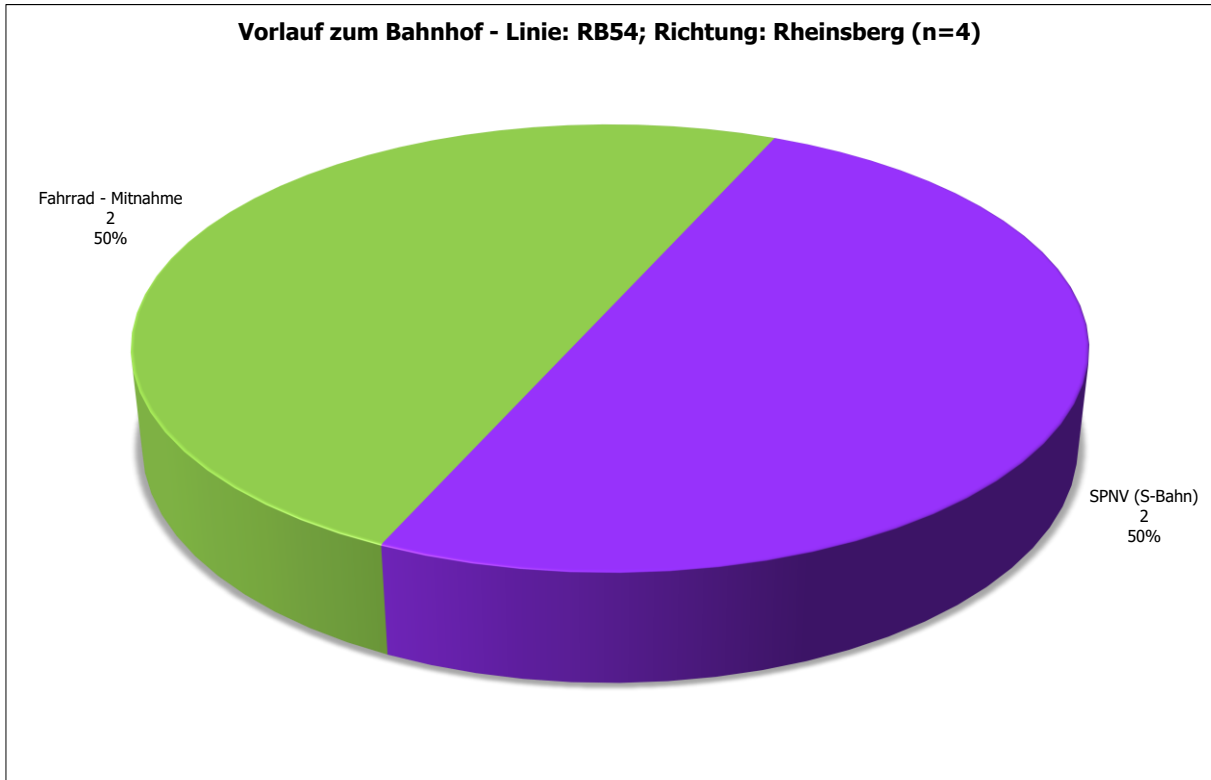


Abbildung 72: S Oranienburg Bhf - Vorlauf zum Bahnhof - Linie: RB54; Richtung: Rheinsberg (n=4)

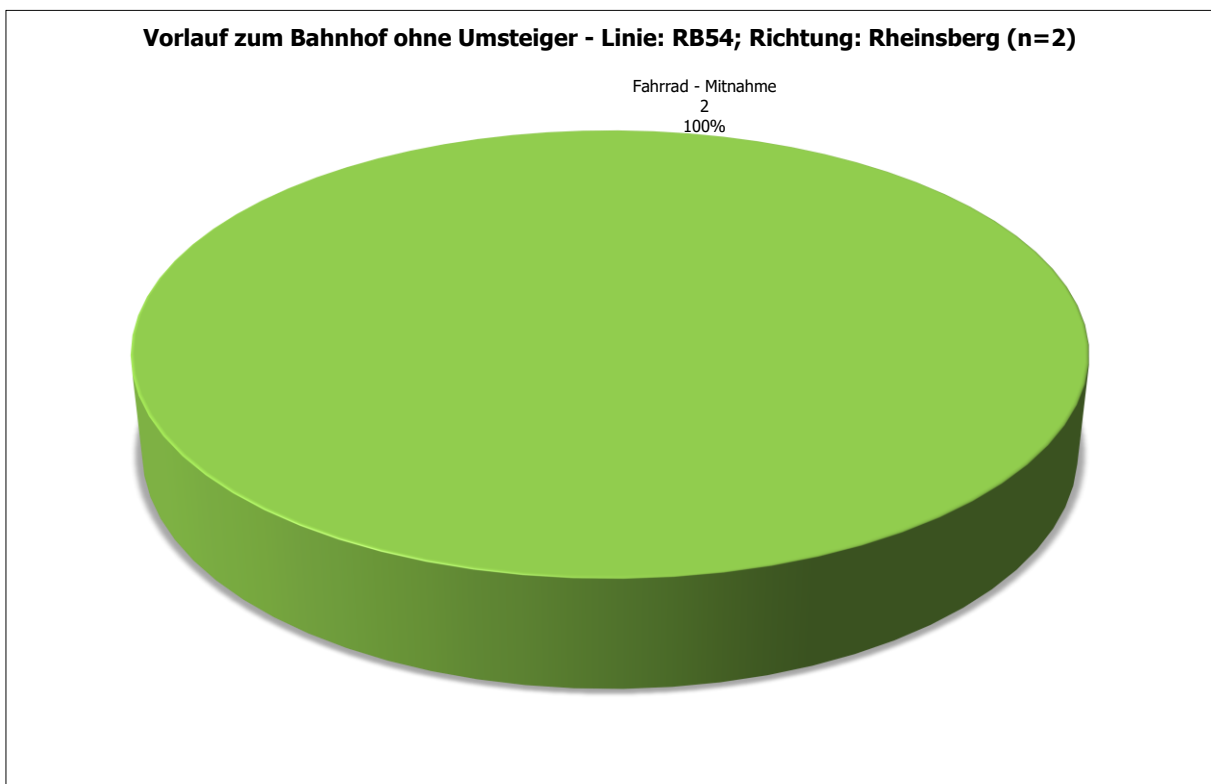


Abbildung 73: S Oranienburg Bhf - Vorlauf zum Bahnhof ohne Umsteiger - Linie: RB54; Richtung: Rheinsberg (n=2)

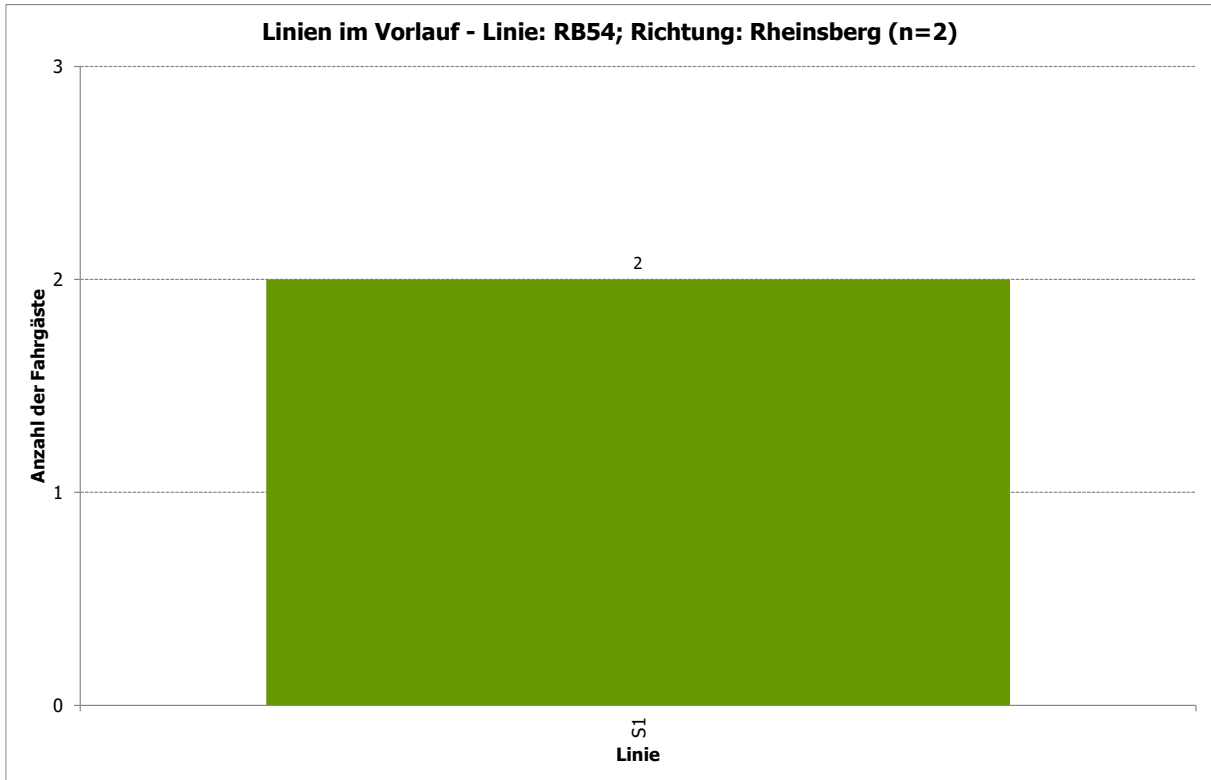


Abbildung 74: S Oranienburg Bhf - Linien im Vorlauf - Linie: RB54; Richtung: Rheinsberg (n=2)

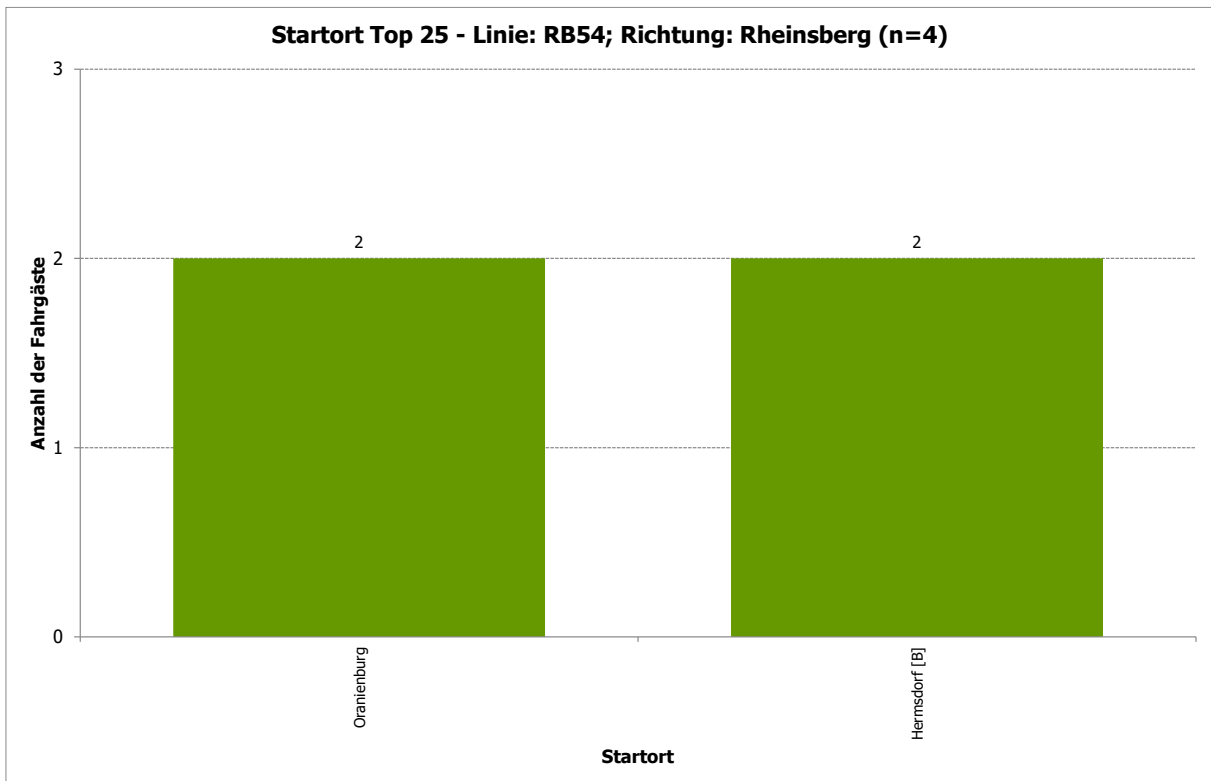


Abbildung 75: S Oranienburg Bhf - Startort Top 25 - Linie: RB54; Richtung: Rheinsberg (n=4)

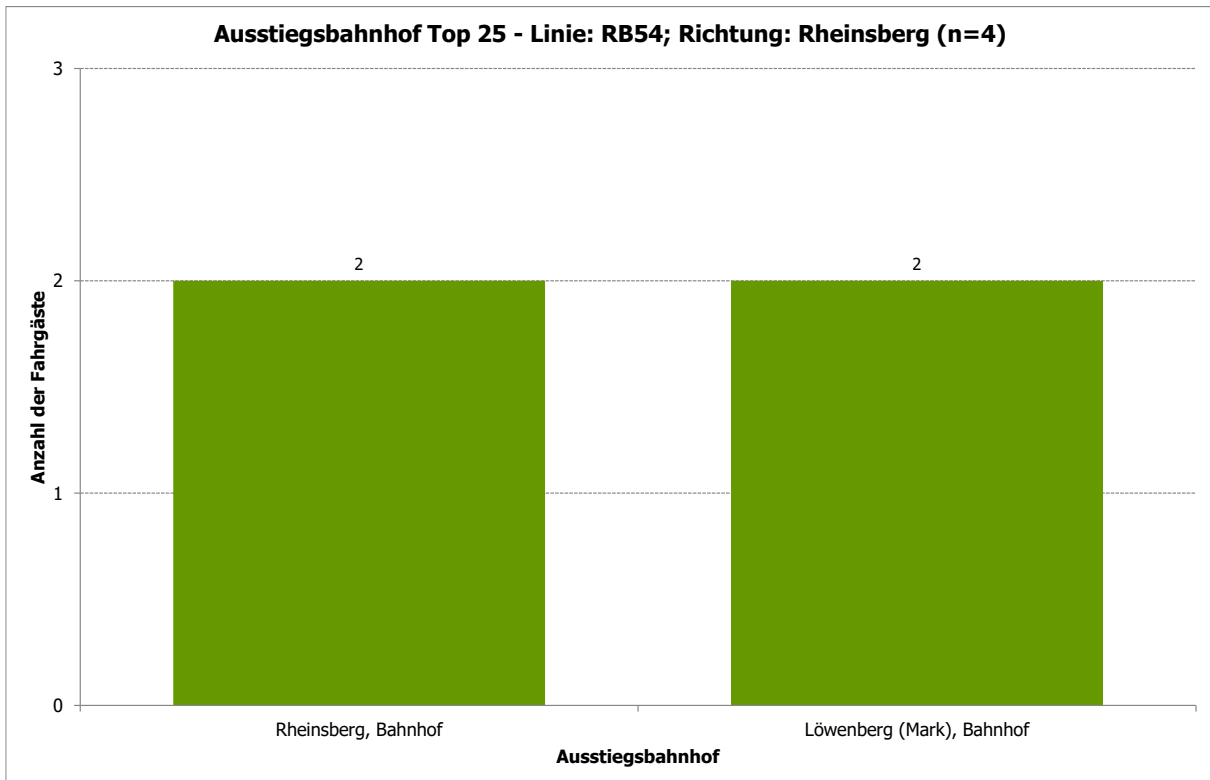


Abbildung 76: S Oranienburg Bhf - Ausstiegsbahnhof Top 25 - Linie: RB54; Richtung: Rheinsberg (n=4)

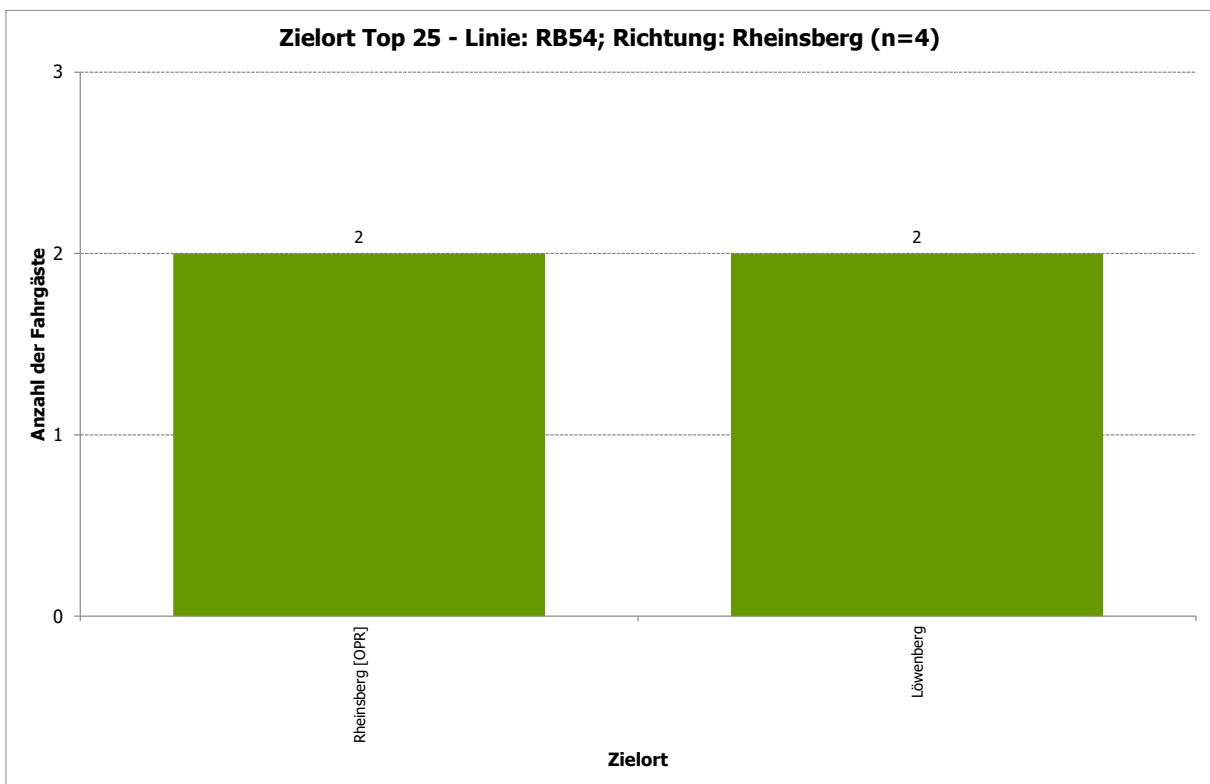


Abbildung 77: S Oranienburg Bhf - Zielort Top 25 - Linie: RB54; Richtung: Rheinsberg (n=4)

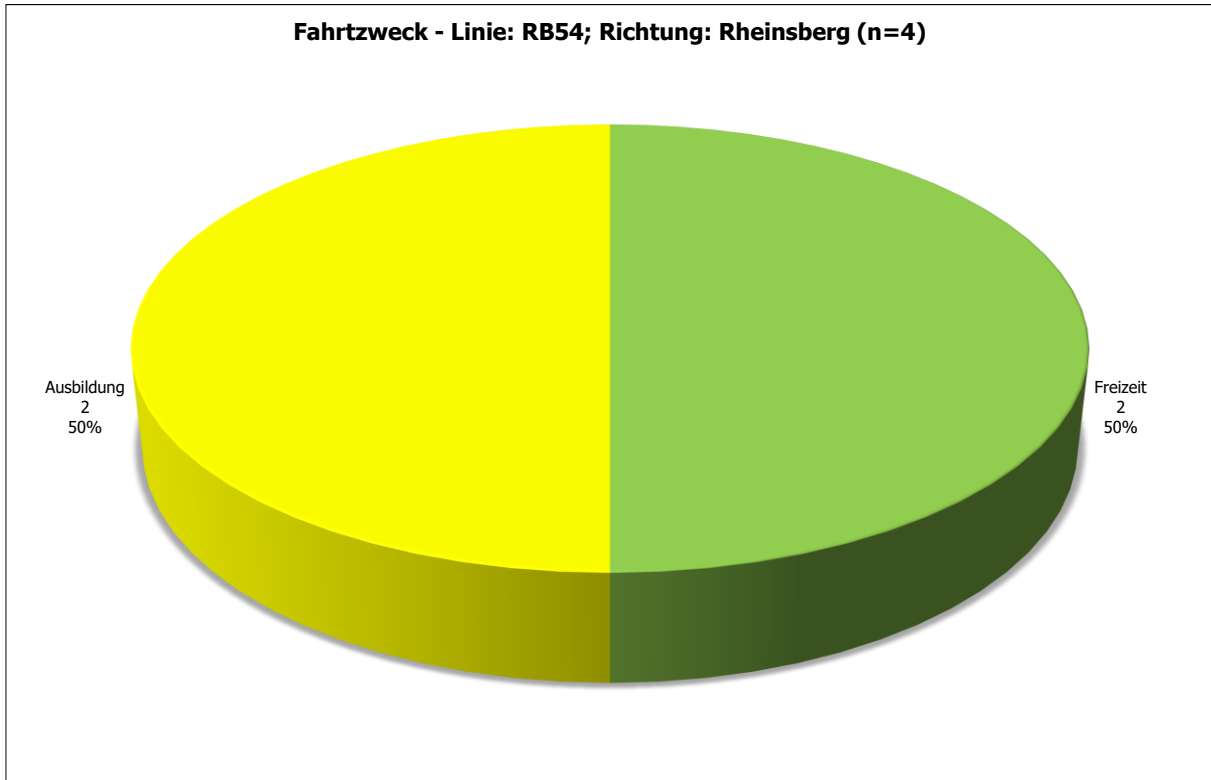


Abbildung 78: S Oranienburg Bhf - Fahrtzweck - Linie: RB54; Richtung: Rheinsberg (n=4)

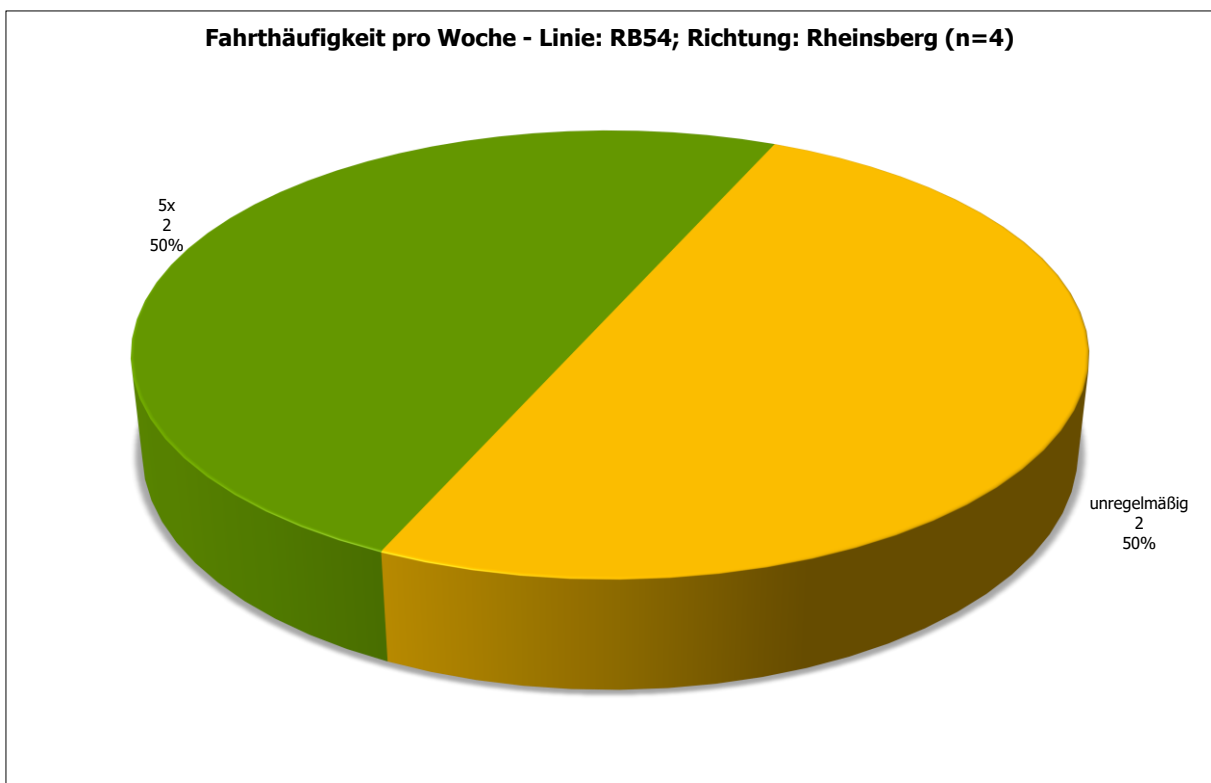


Abbildung 79: S Oranienburg Bhf - Fahrthäufigkeit pro Woche - Linie: RB54; Richtung: Rheinsberg (n=4)

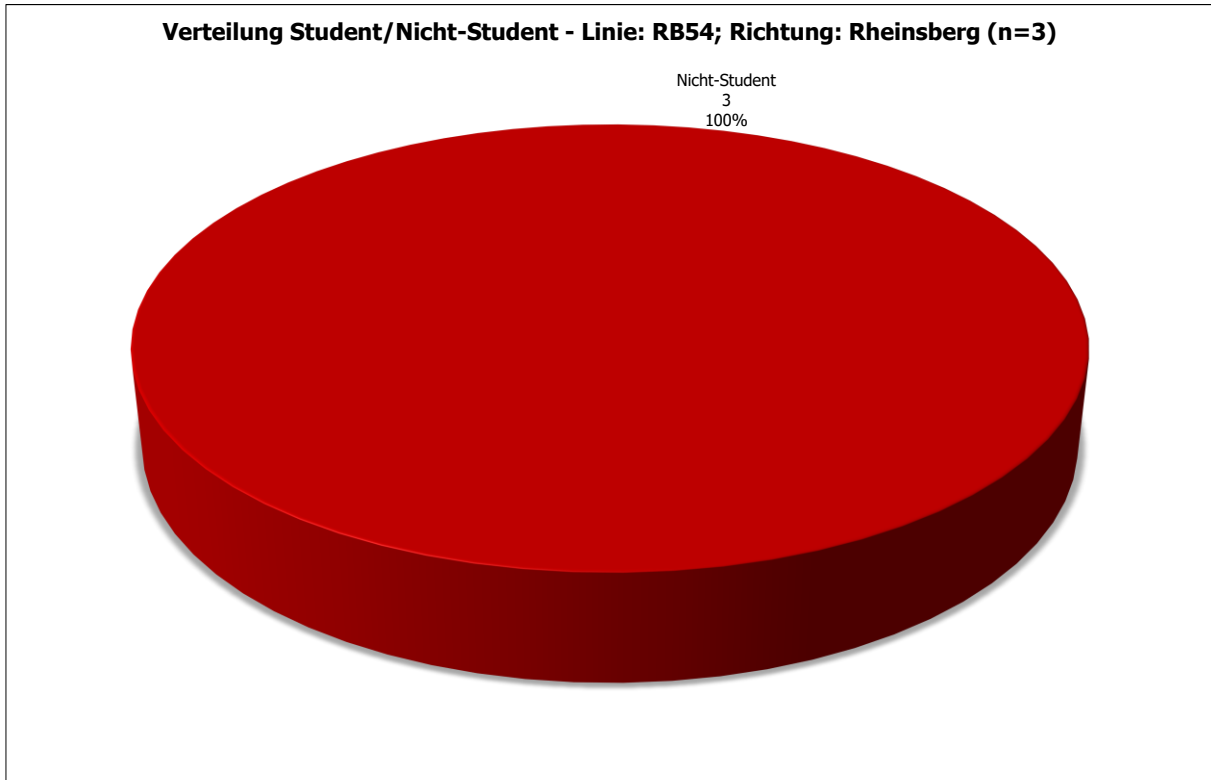


Abbildung 80: S Oranienburg Bhf - Verteilung Student/Nicht-Student - Linie: RB54; Richtung: Rheinsberg (n=3)

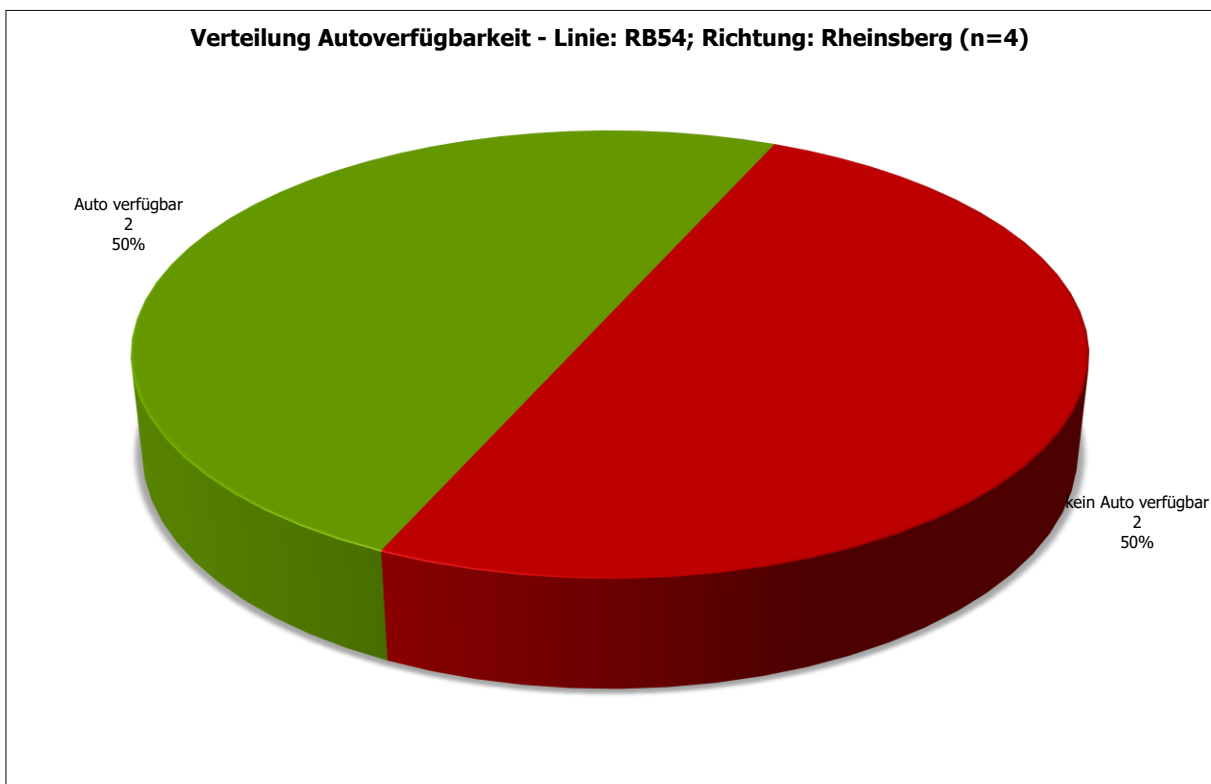


Abbildung 81: S Oranienburg Bhf - Verteilung Autoverfügbarkeit - Linie: RB54; Richtung: Rheinsberg (n=4)

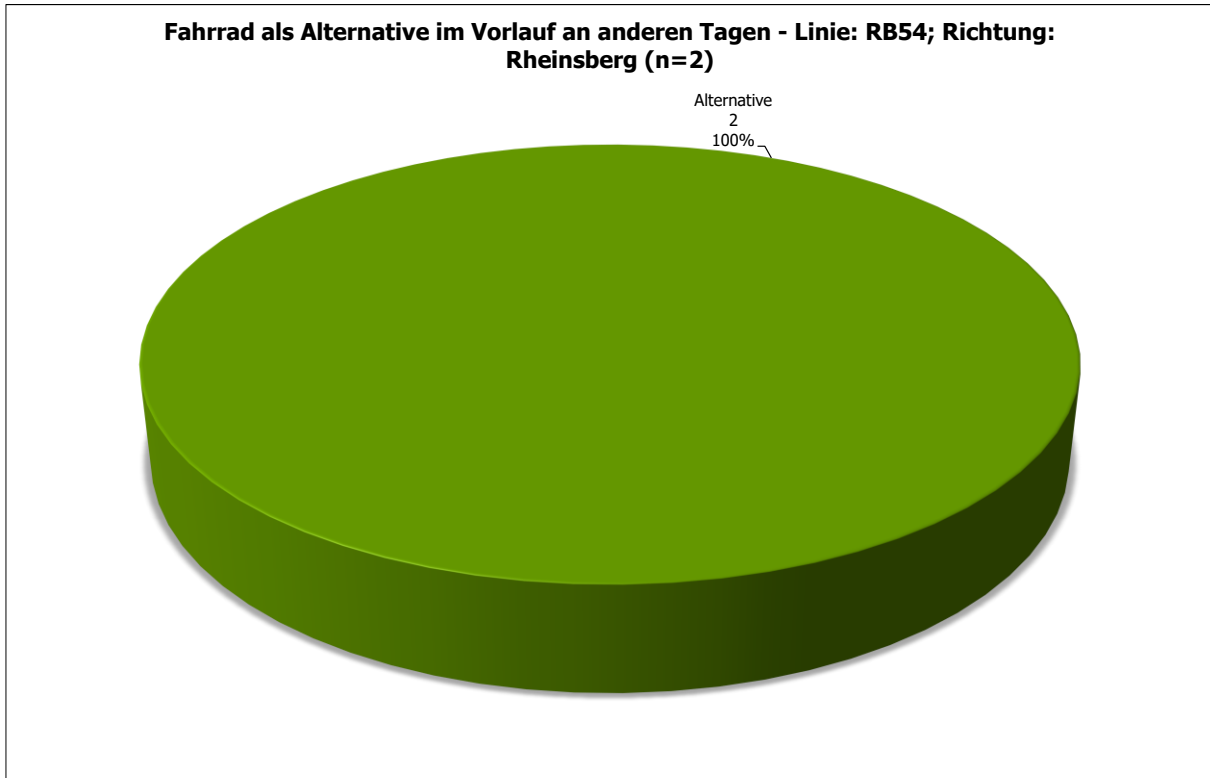


Abbildung 82: S Oranienburg Bhf - Fahrrad als Alternative im Vorlauf an anderen Tagen - Linie: RB54; Richtung: Rheinsberg (n=2)

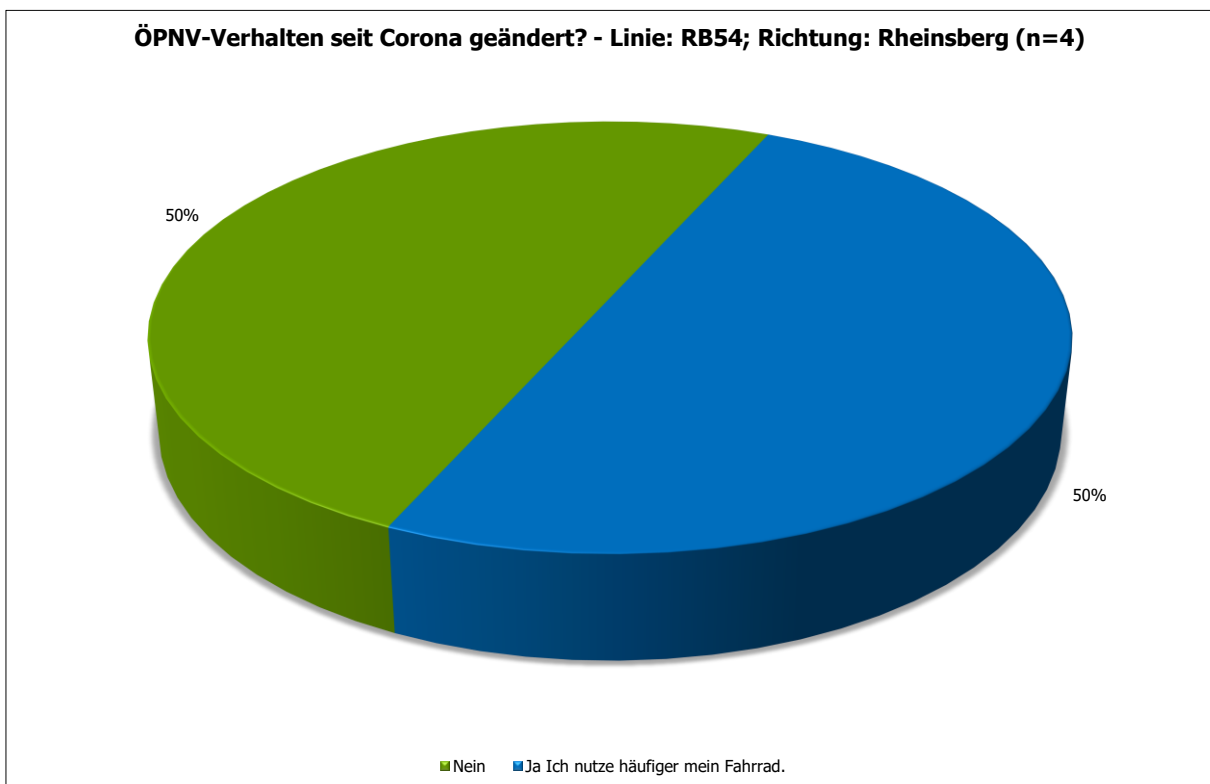


Abbildung 83: S Oranienburg Bhf - ÖPNV-Verhalten seit Corona geändert? - Linie: RB54; Richtung: Rheinsberg (n=4)

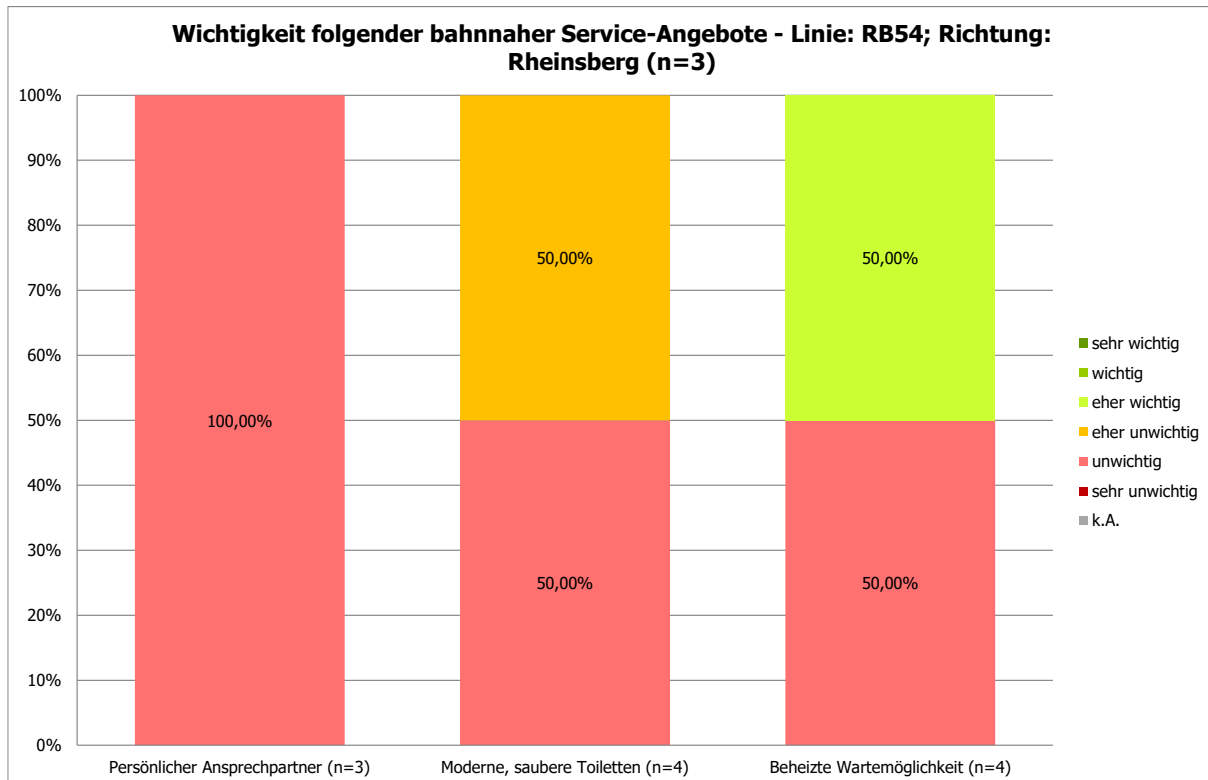


Abbildung 84: S Oranienburg Bhf - Wichtigkeit folgender bahnahe Service-Angebote - Linie: RB54; Richtung: Rheinsberg (n=3)

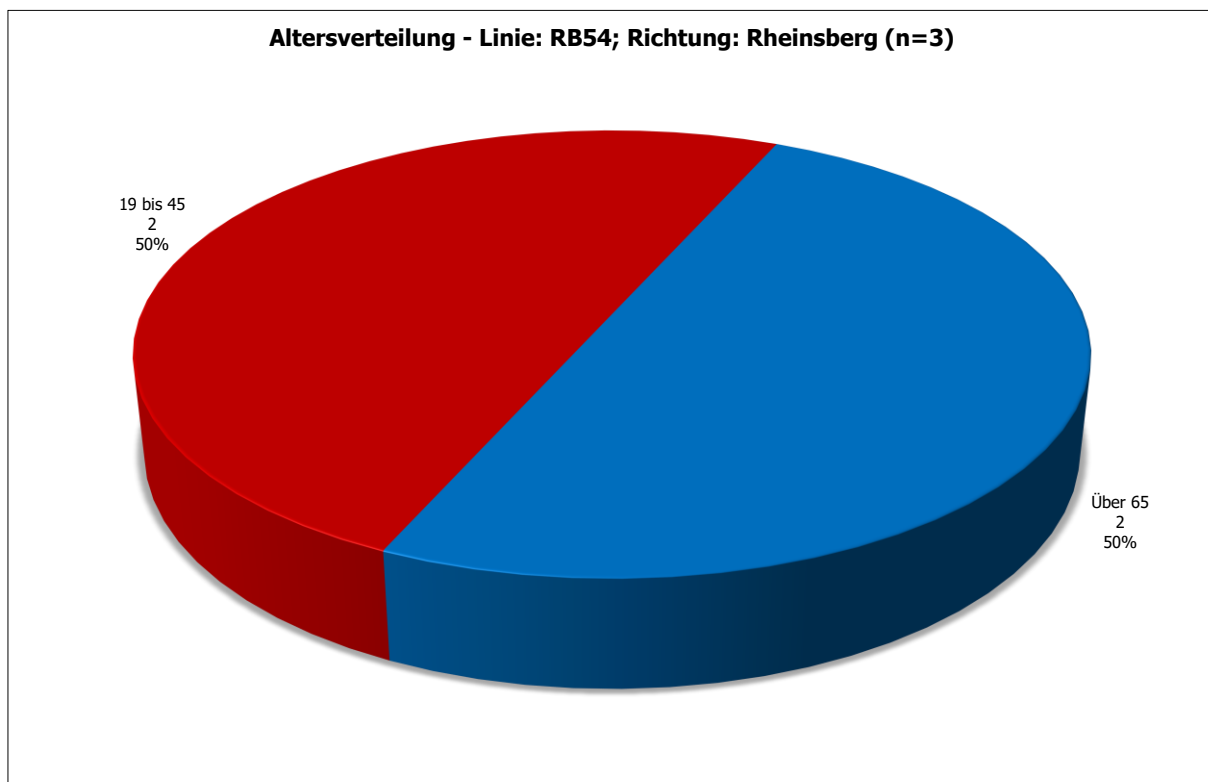


Abbildung 85: S Oranienburg Bhf - Altersverteilung - Linie: RB54; Richtung: Rheinsberg (n=3)

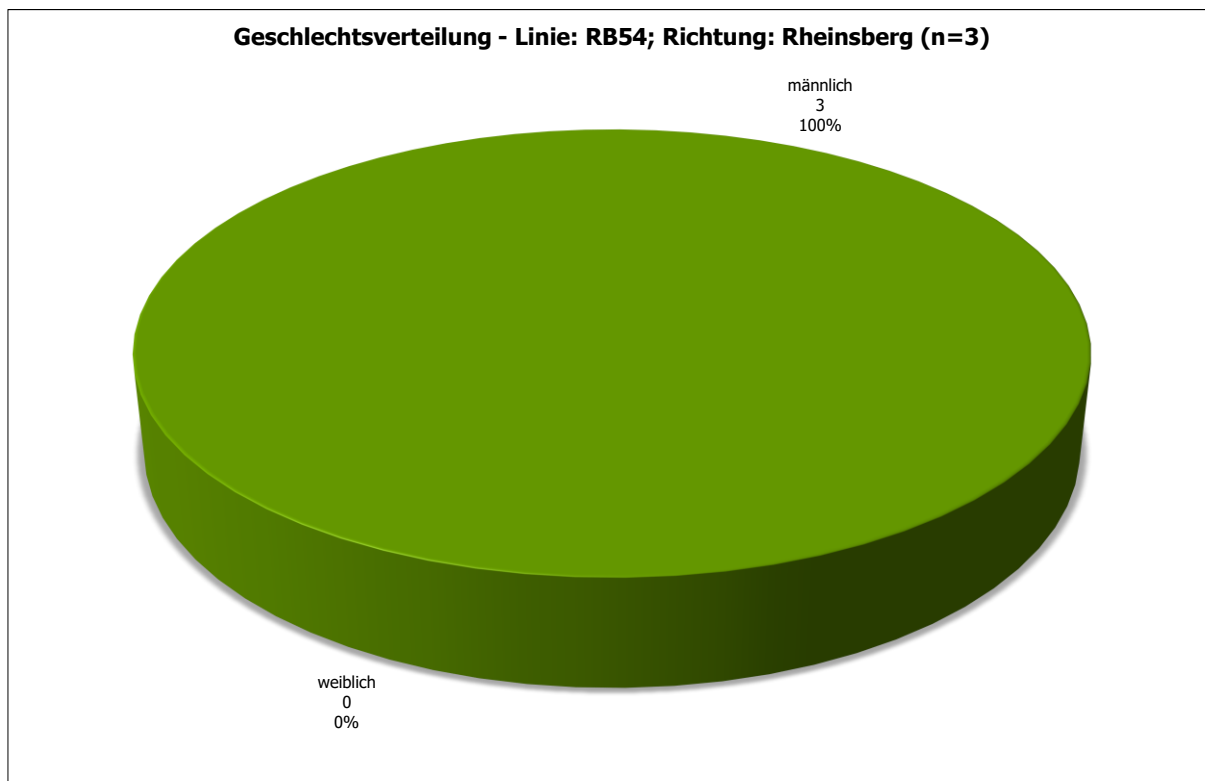


Abbildung 86: S Oranienburg Bhf - Geschlechtsverteilung - Linie: RB54; Richtung: Rheinsberg (n=3)

1.1.7 S Oranienburg Bhf; Linie: RE5; Richtung: Elsterwerda

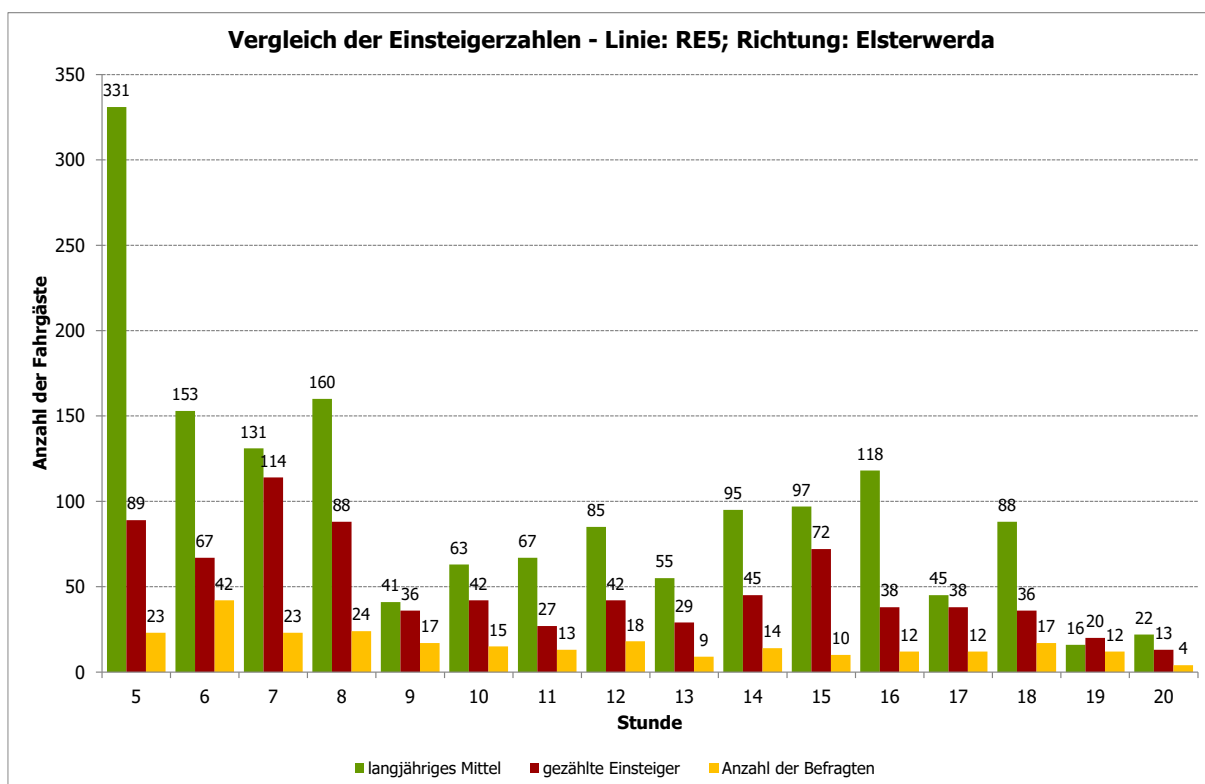


Abbildung 87: S Oranienburg Bhf - Vergleich der Einsteigerzahlen - Linie: RE5; Richtung: Elsterwerda

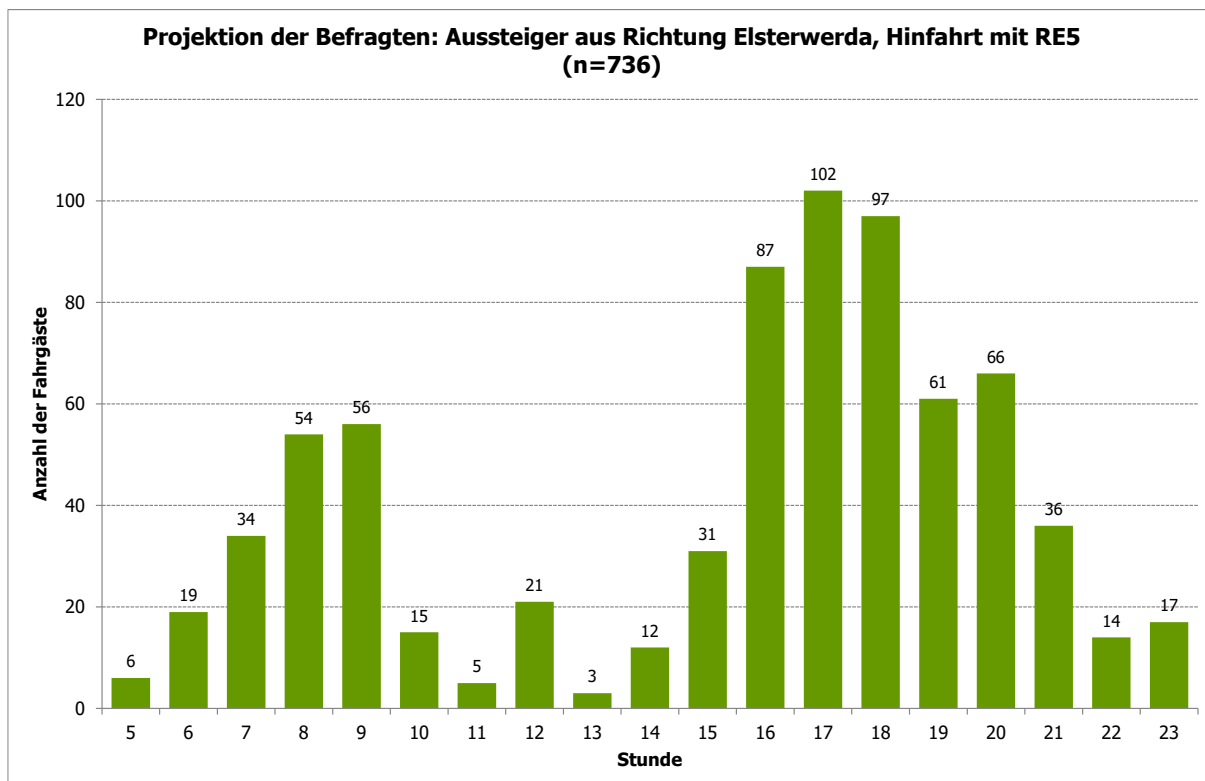


Abbildung 88: S Oranienburg Bhf - Projektion der Befragten: Aussteiger aus Richtung Elsterwerda, Hinfahrt mit RE5 (n=736)

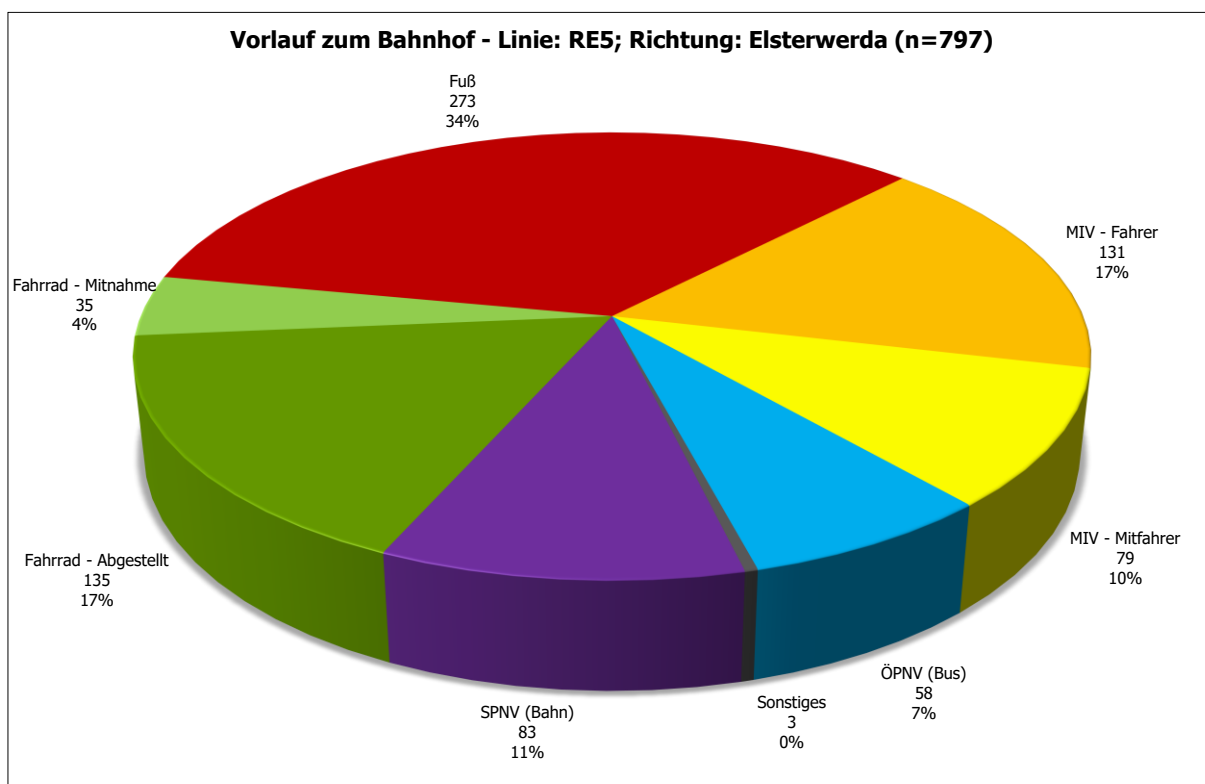


Abbildung 89: S Oranienburg Bhf - Vorlauf zum Bahnhof - Linie: RE5; Richtung: Elsterwerda (n=797)

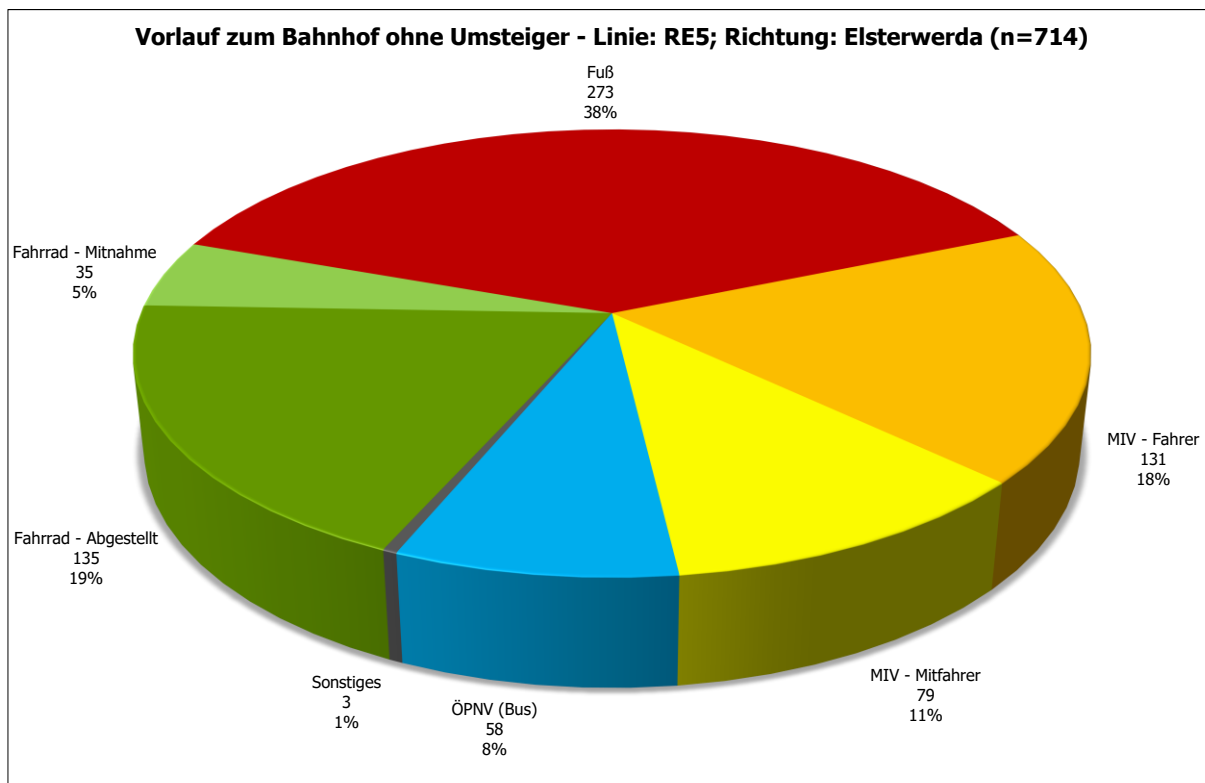


Abbildung 90: S Oranienburg Bhf - Vorlauf zum Bahnhof ohne Umsteiger - Linie: RE5; Richtung: Elsterwerda (n=714)

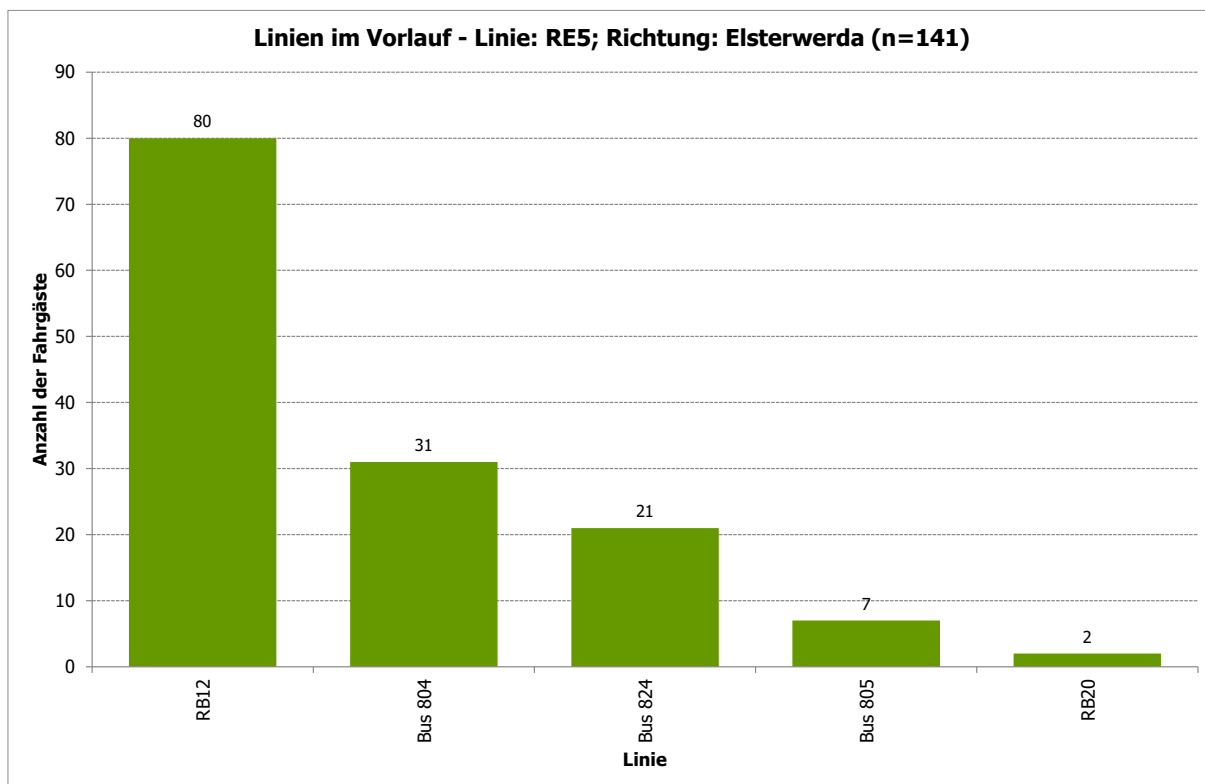


Abbildung 91: S Oranienburg Bhf - Linien im Vorlauf - Linie: RE5; Richtung: Elsterwerda (n=141)

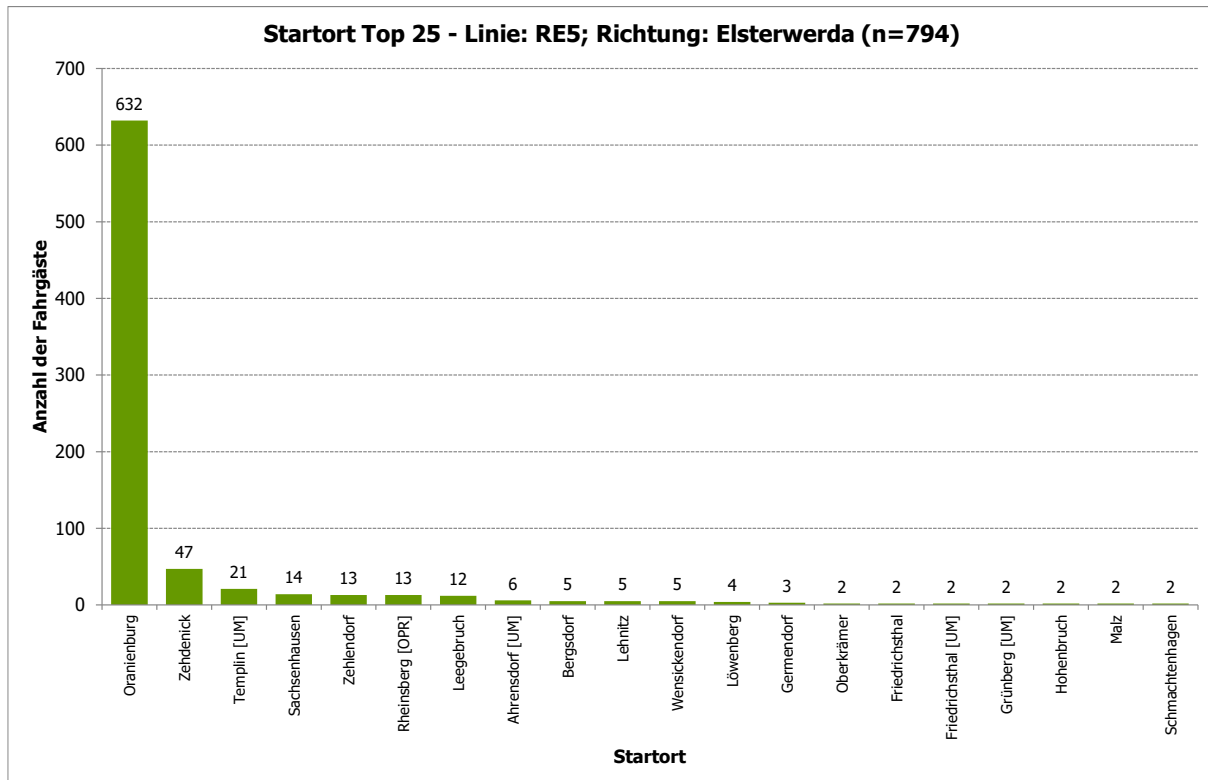


Abbildung 92: S Oranienburg Bhf - Startort Top 25 - Linie: RE5; Richtung: Elsterwerda (n=794)

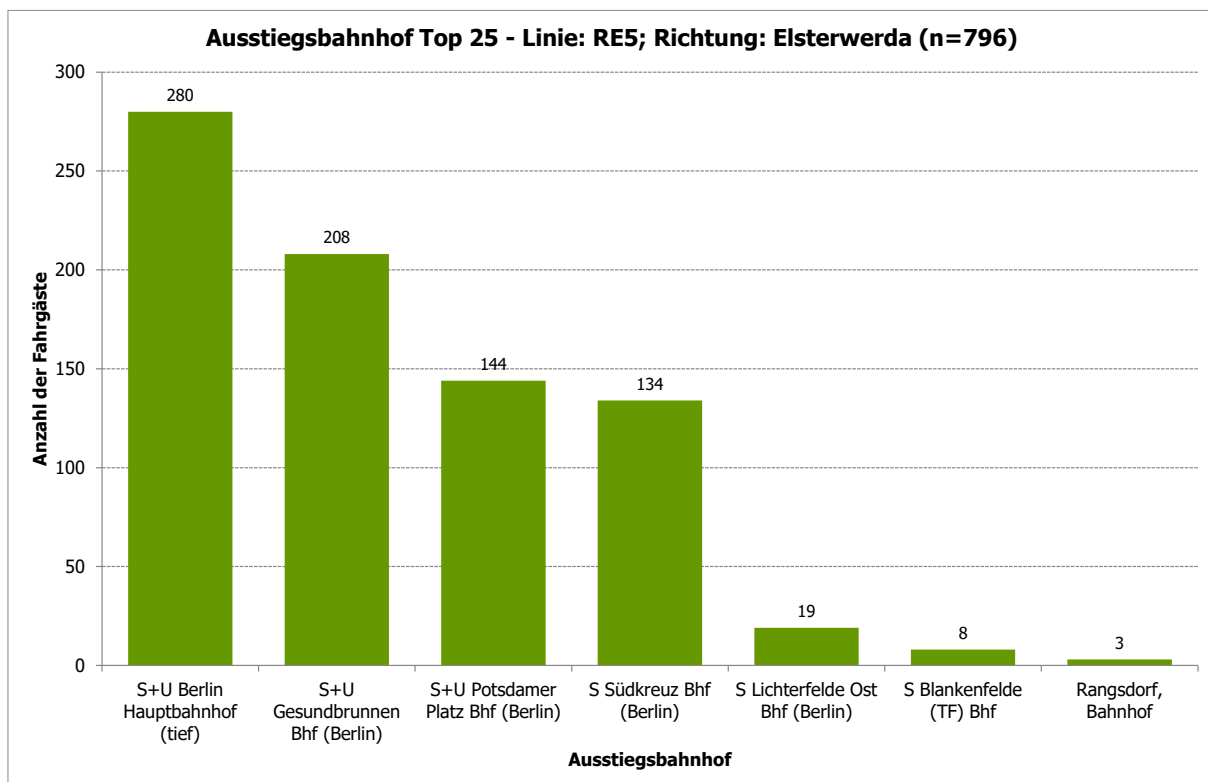


Abbildung 93: S Oranienburg Bhf - Ausstiegsbahnhof Top 25 - Linie: RE5; Richtung: Elsterwerda (n=796)

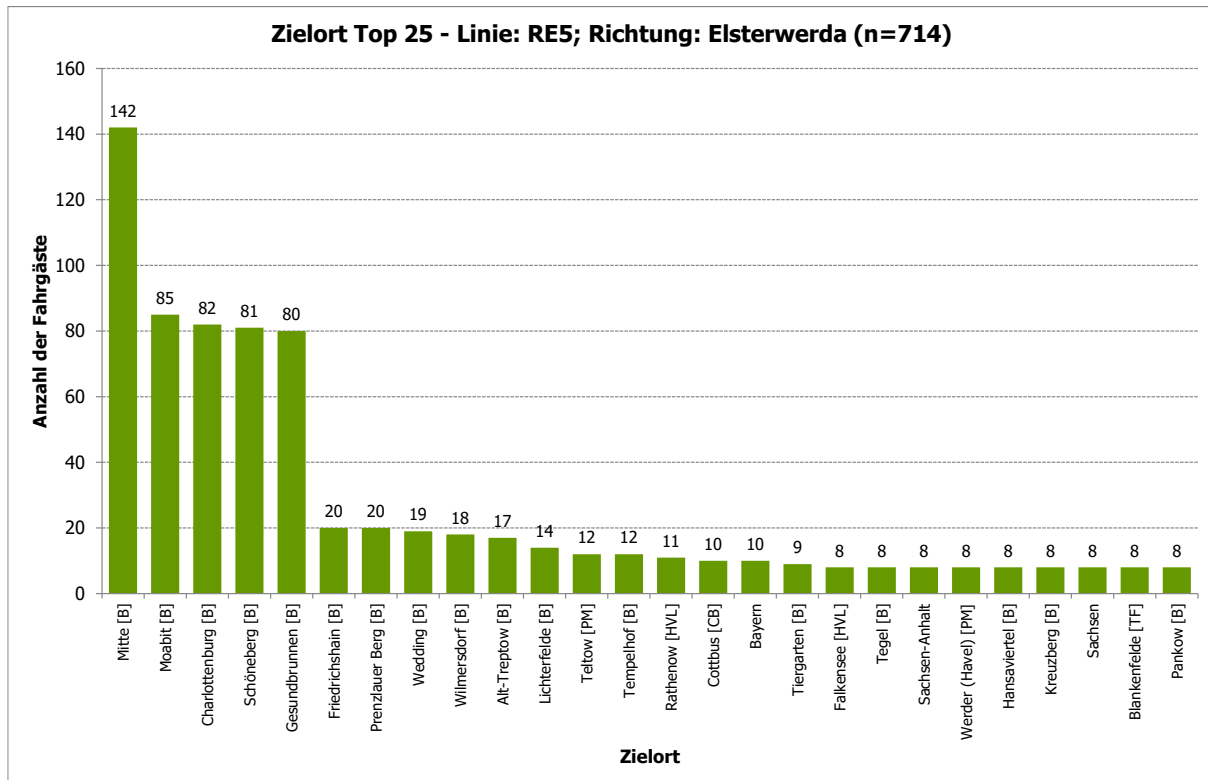


Abbildung 94: S Oranienburg Bhf - Zielort Top 25 - Linie: RE5; Richtung: Elsterwerda (n=714)

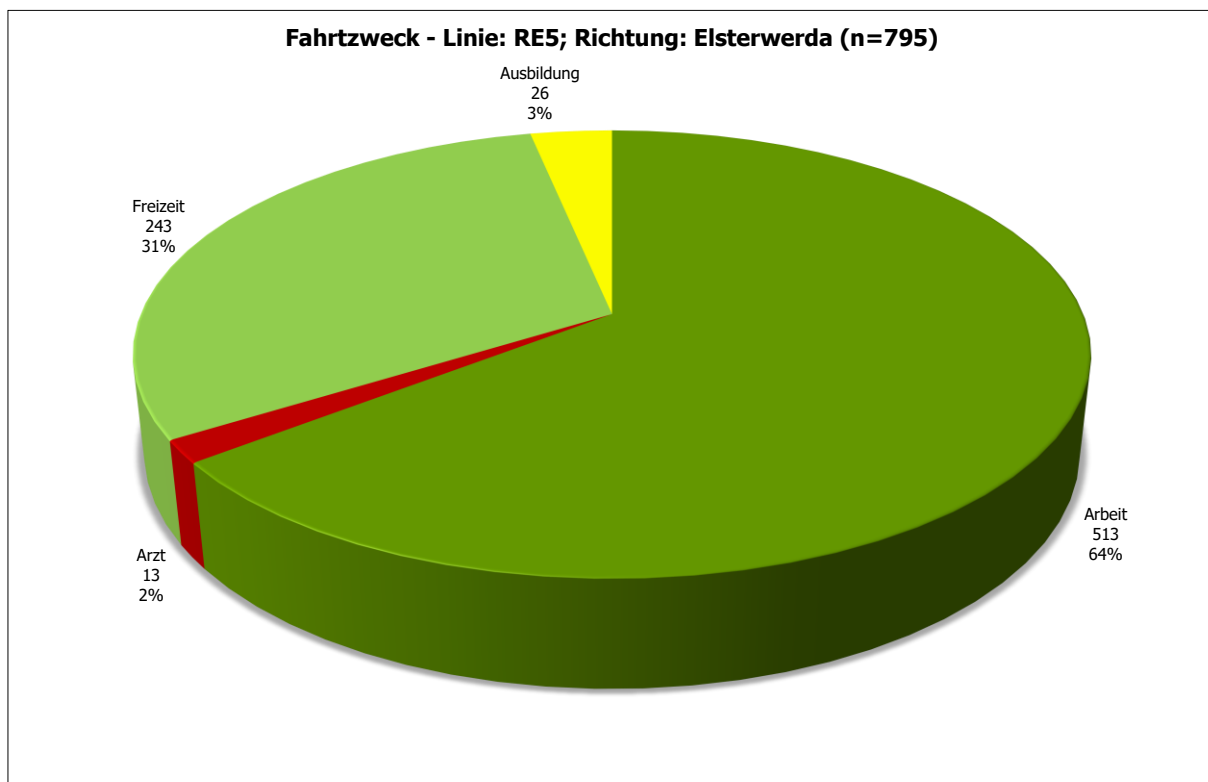


Abbildung 95: S Oranienburg Bhf - Fahrtzweck - Linie: RE5; Richtung: Elsterwerda (n=795)

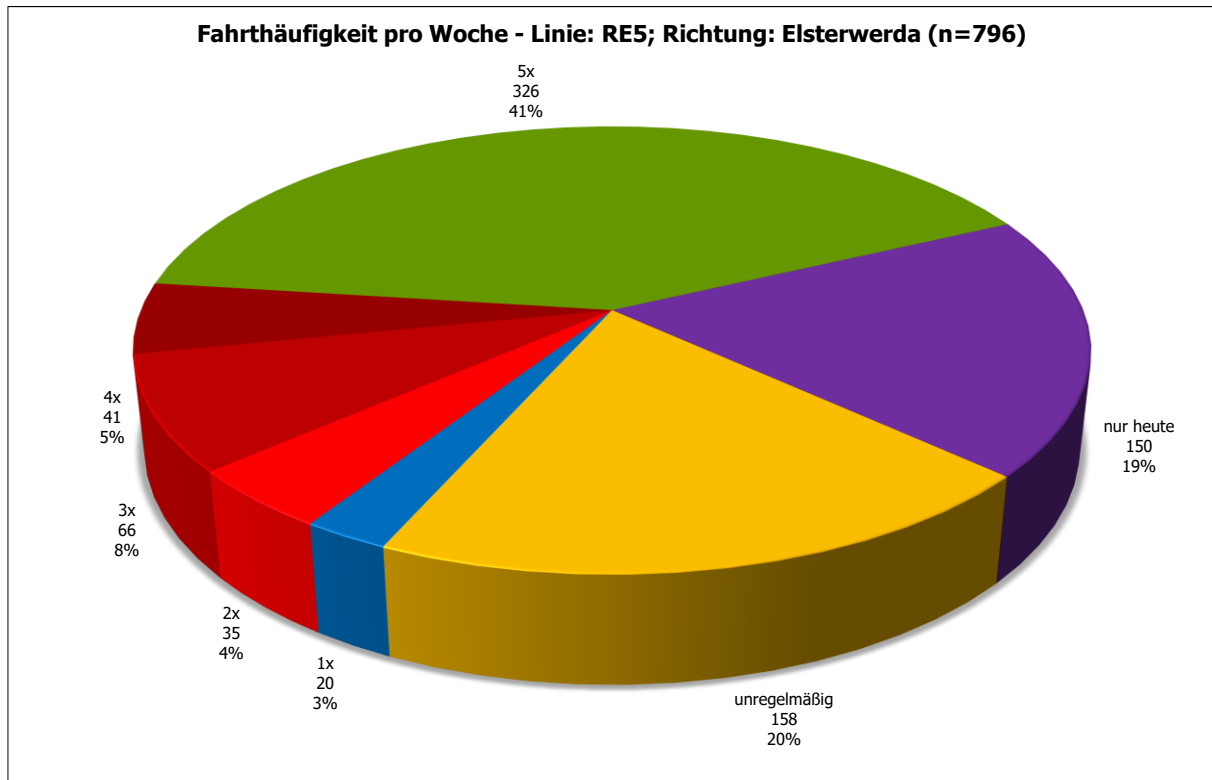


Abbildung 96: S Oranienburg Bhf - Fahrthäufigkeit pro Woche - Linie: RE5; Richtung: Elsterwerda (n=796)

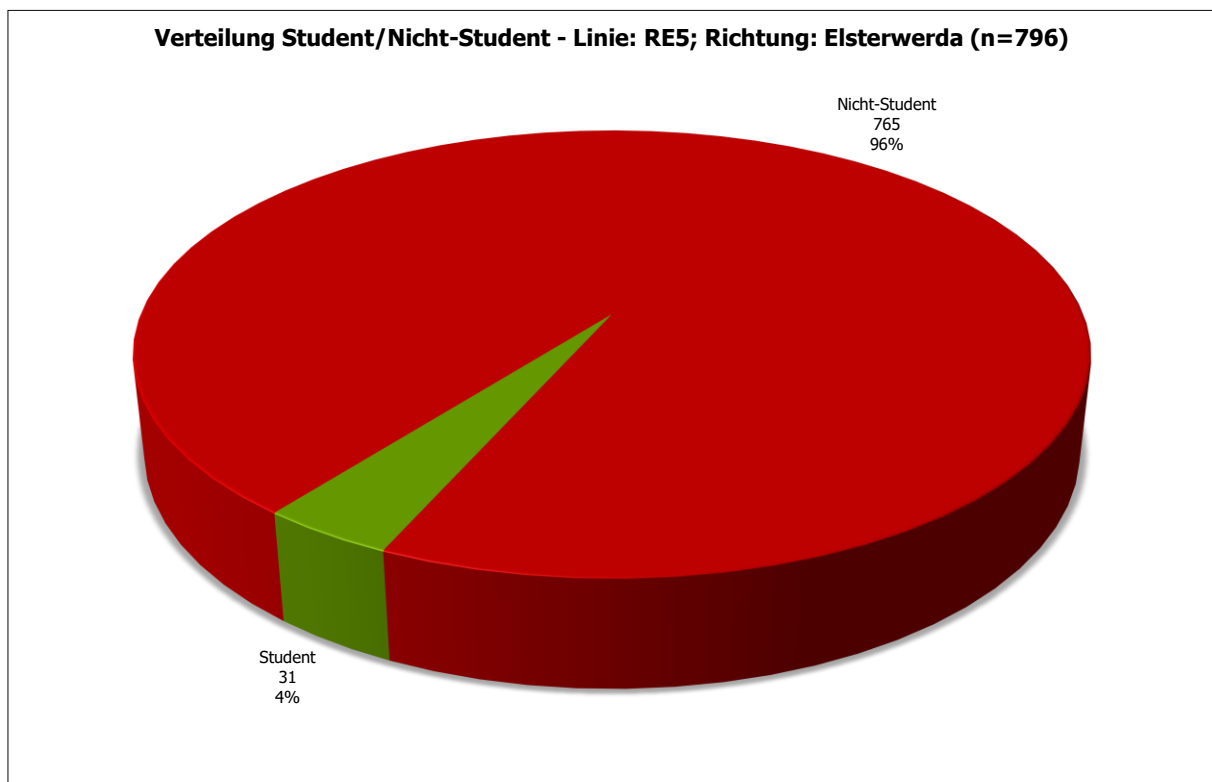


Abbildung 97: S Oranienburg Bhf - Verteilung Student/Nicht-Student - Linie: RE5; Richtung: Elsterwerda (n=796)

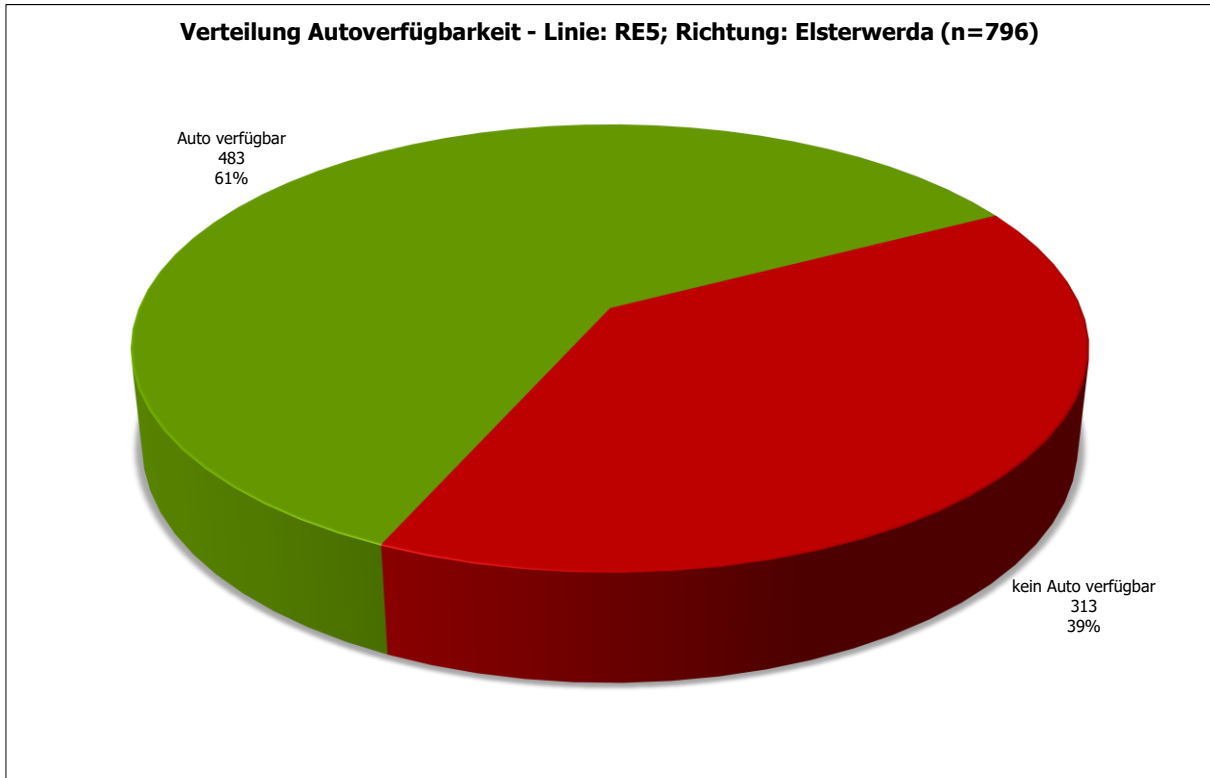


Abbildung 98: S Oranienburg Bhf - Verteilung Autoverfügbarkeit - Linie: RE5; Richtung: Elsterwerda (n=796)

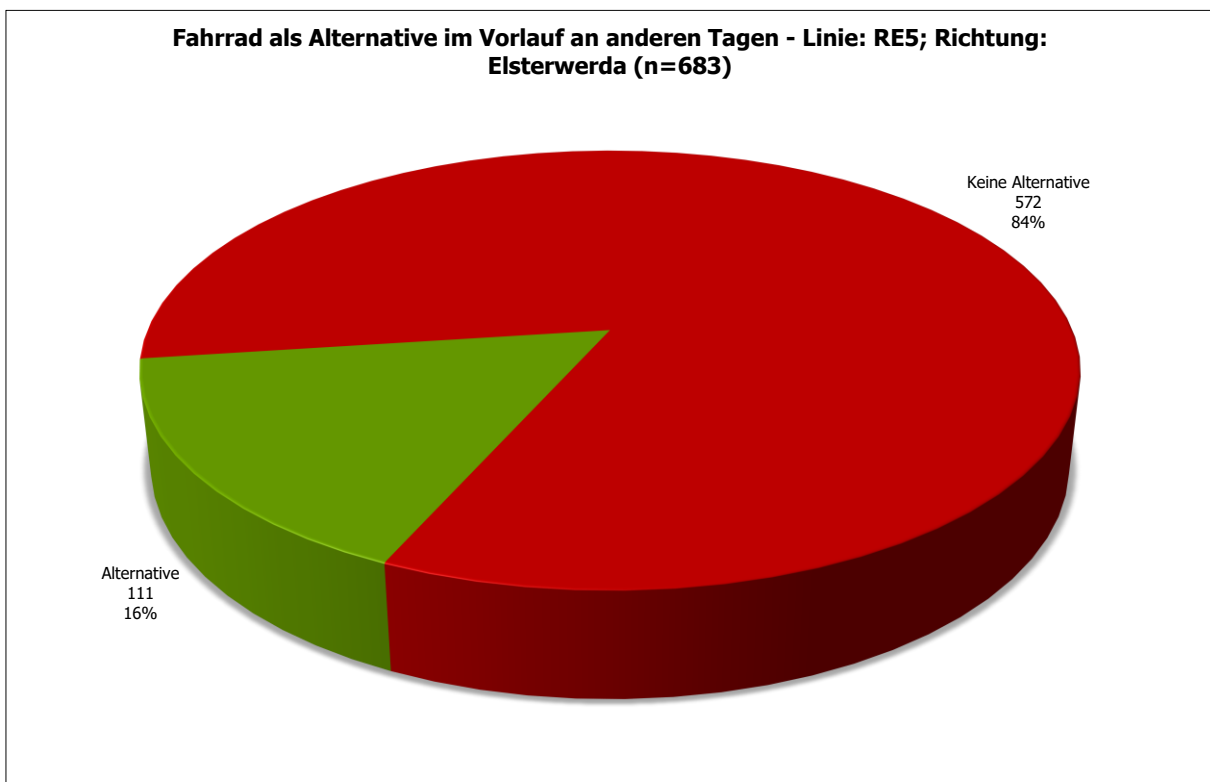


Abbildung 99: S Oranienburg Bhf - Fahrrad als Alternative im Vorlauf an anderen Tagen - Linie: RE5; Richtung: Elsterwerda (n=683)

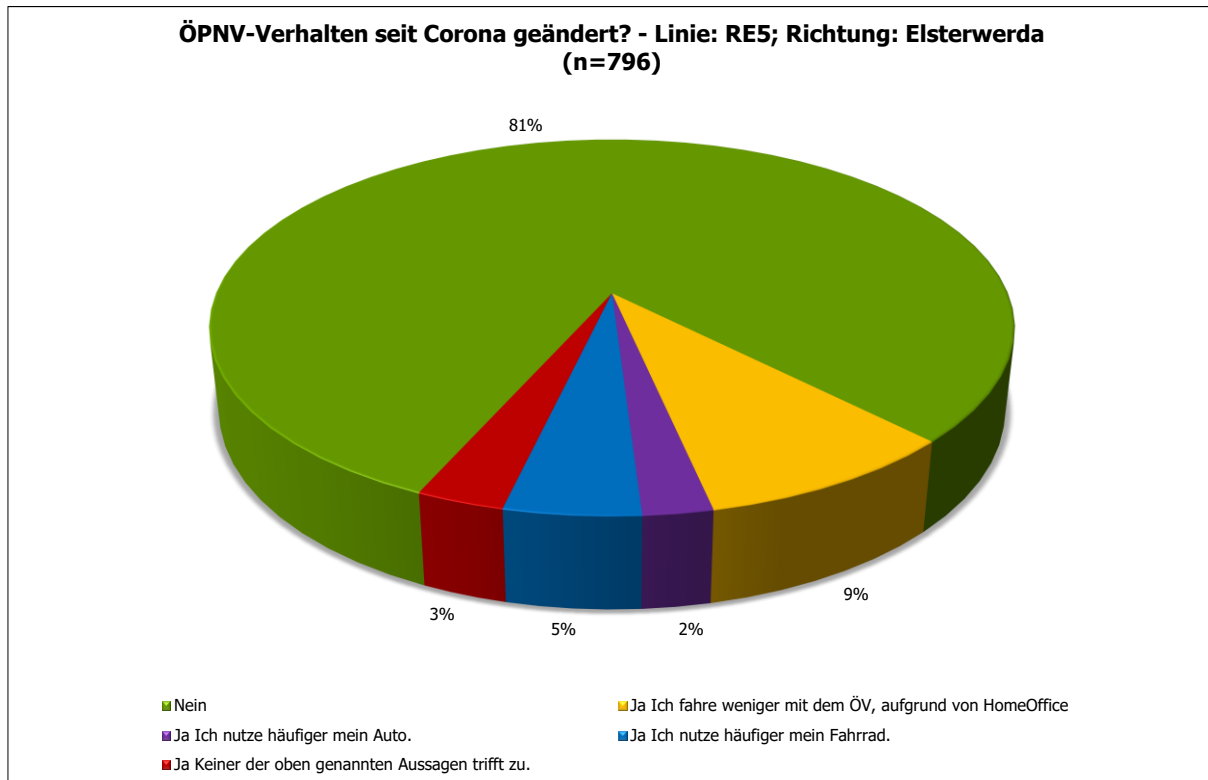


Abbildung 100: S Oranienburg Bhf - ÖPNV-Verhalten seit Corona geändert? - Linie: RE5; Richtung: Elsterwerda (n=796)

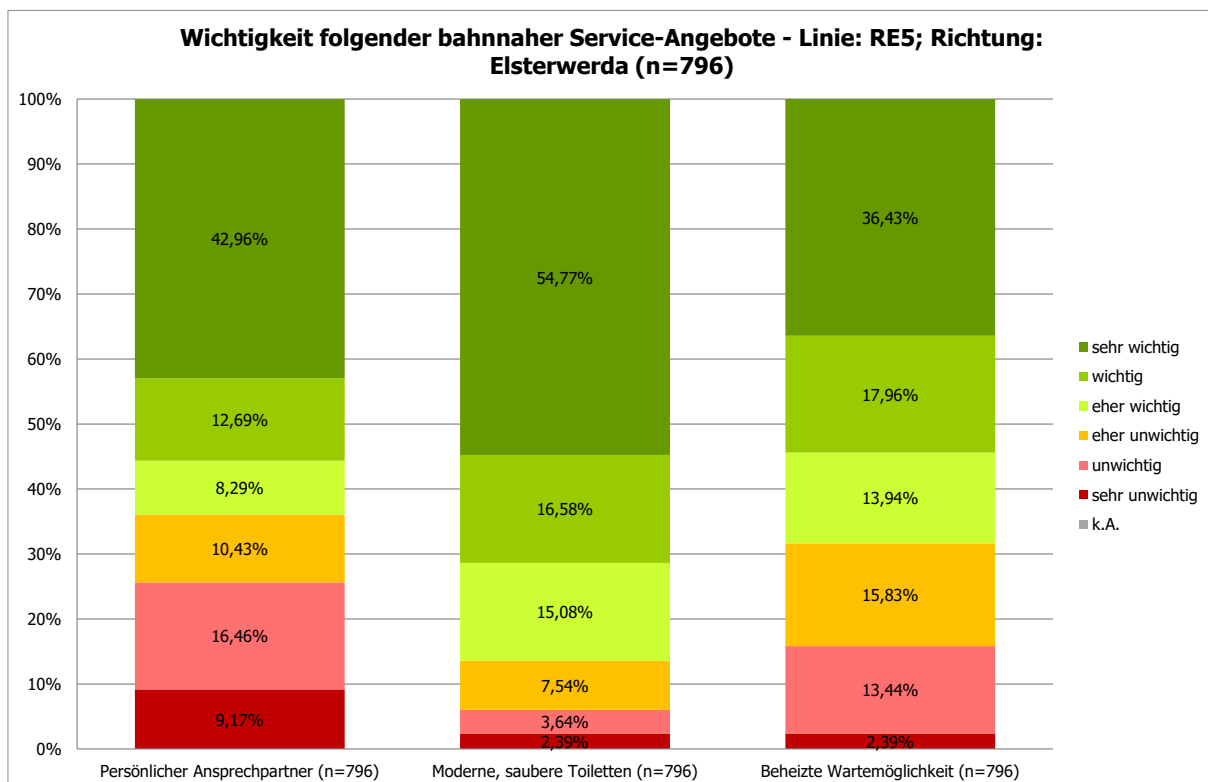


Abbildung 101: S Oranienburg Bhf - Wichtigkeit folgender bahnhäher Service-Angebote - Linie: RE5; Richtung: Elsterwerda (n=796)

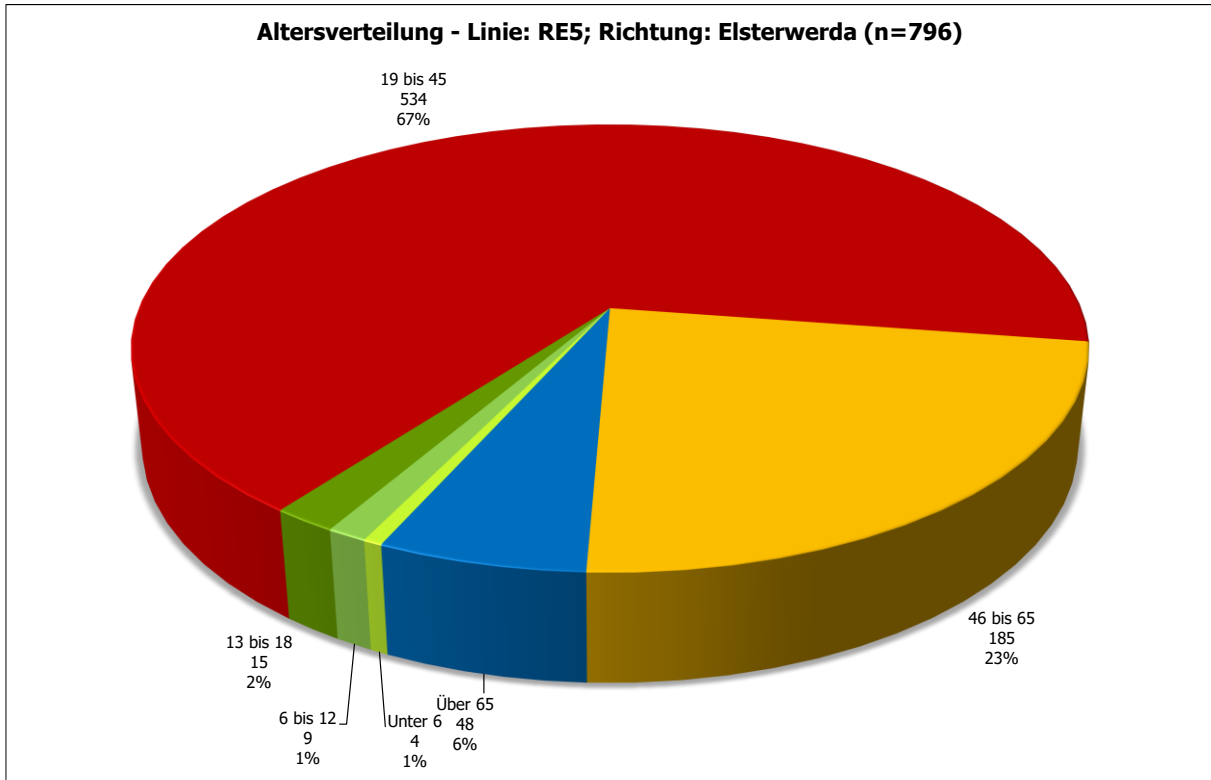


Abbildung 102: S Oranienburg Bhf - Altersverteilung - Linie: RE5; Richtung: Elsterwerda (n=796)

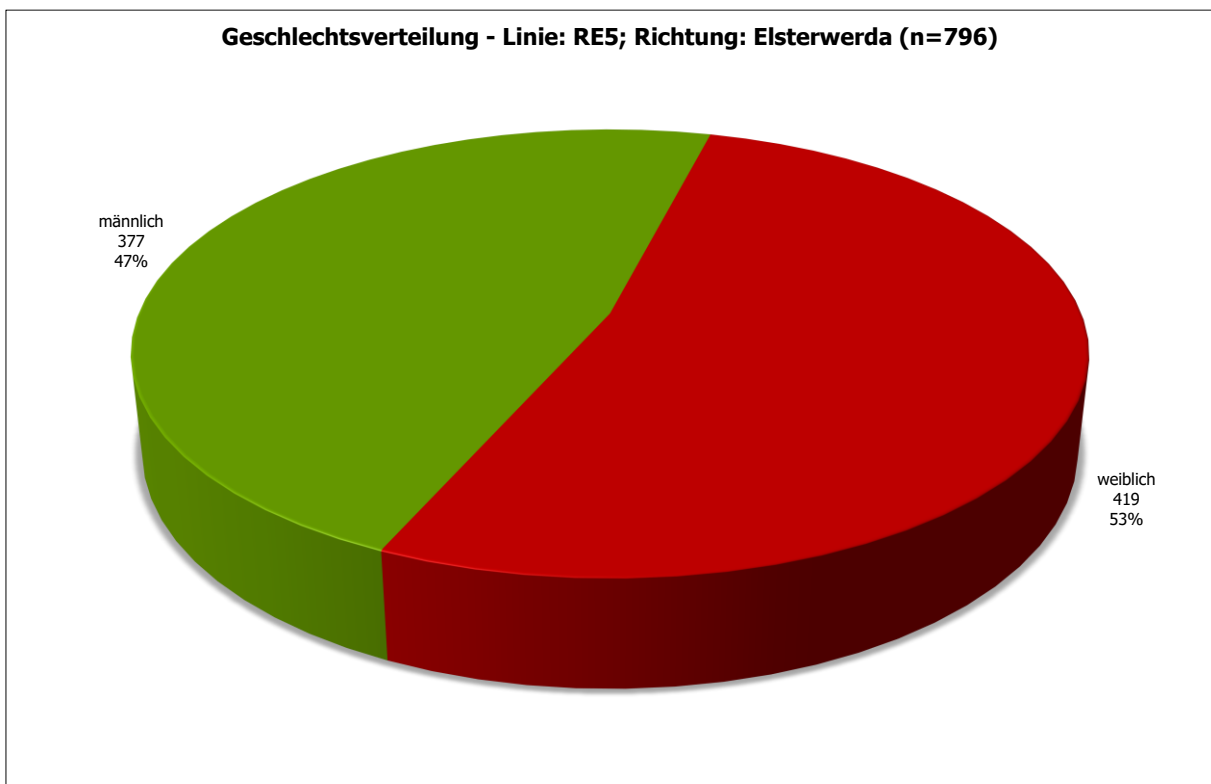


Abbildung 103: S Oranienburg Bhf - Geschlechtsverteilung - Linie: RE5; Richtung: Elsterwerda (n=796)

1.1.8 S Oranienburg Bhf; Linie: RE5; Richtung: Rostock

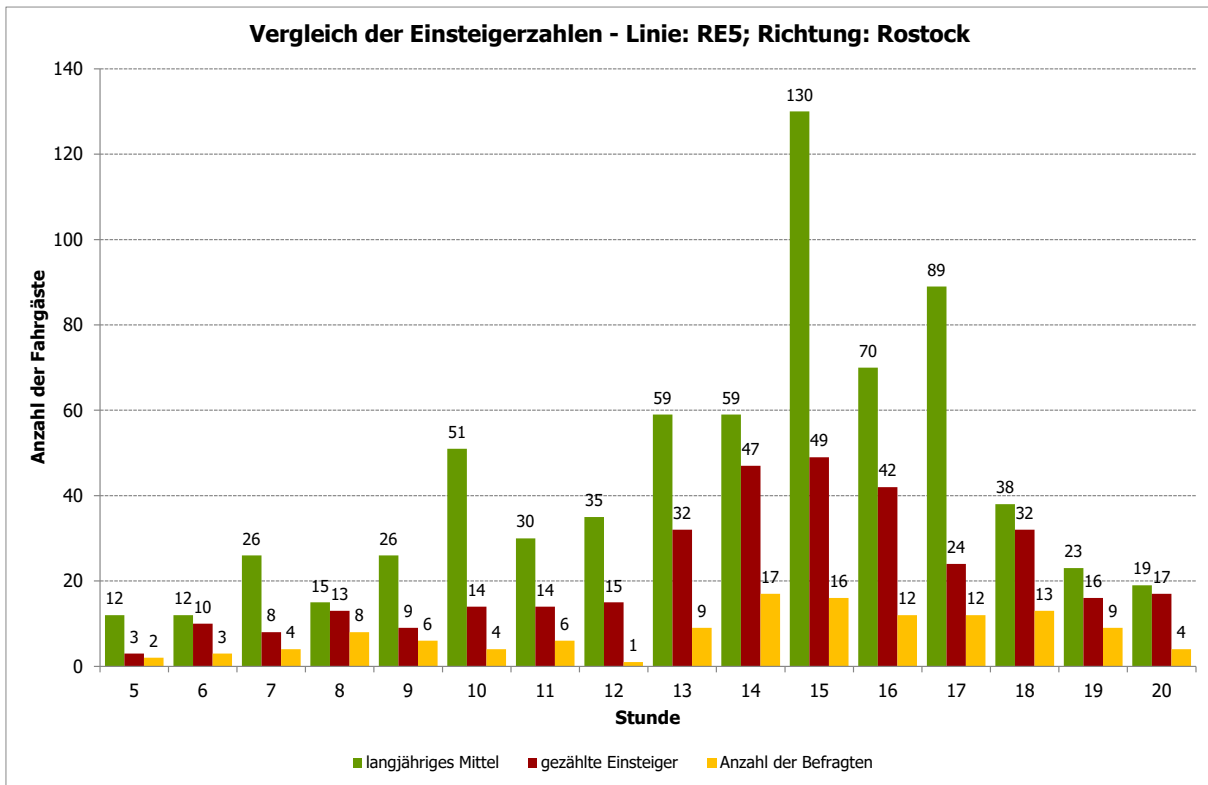


Abbildung 104: S Oranienburg Bhf - Vergleich der Einsteigerzahlen - Linie: RE5; Richtung: Rostock

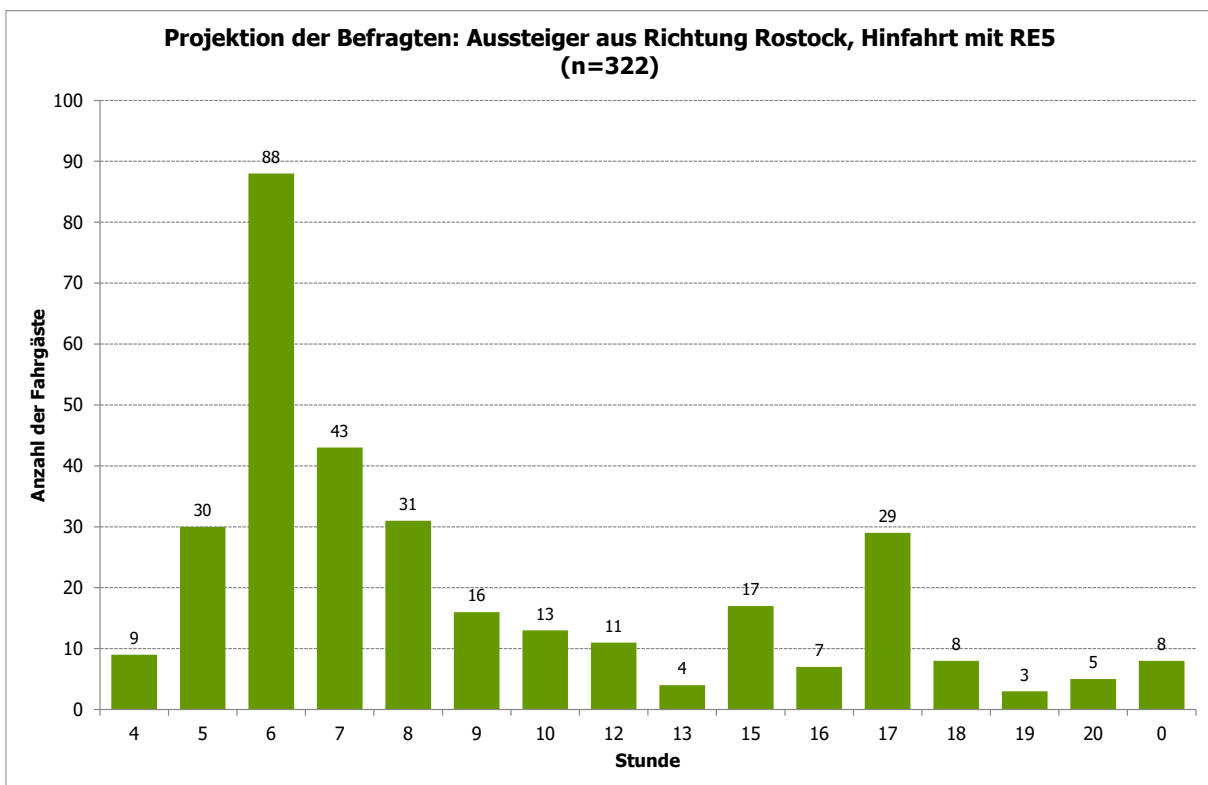


Abbildung 105: S Oranienburg Bhf - Projektion der Befragten: Aussteiger aus Richtung Rostock, Hinfahrt mit RE5 (n=322)

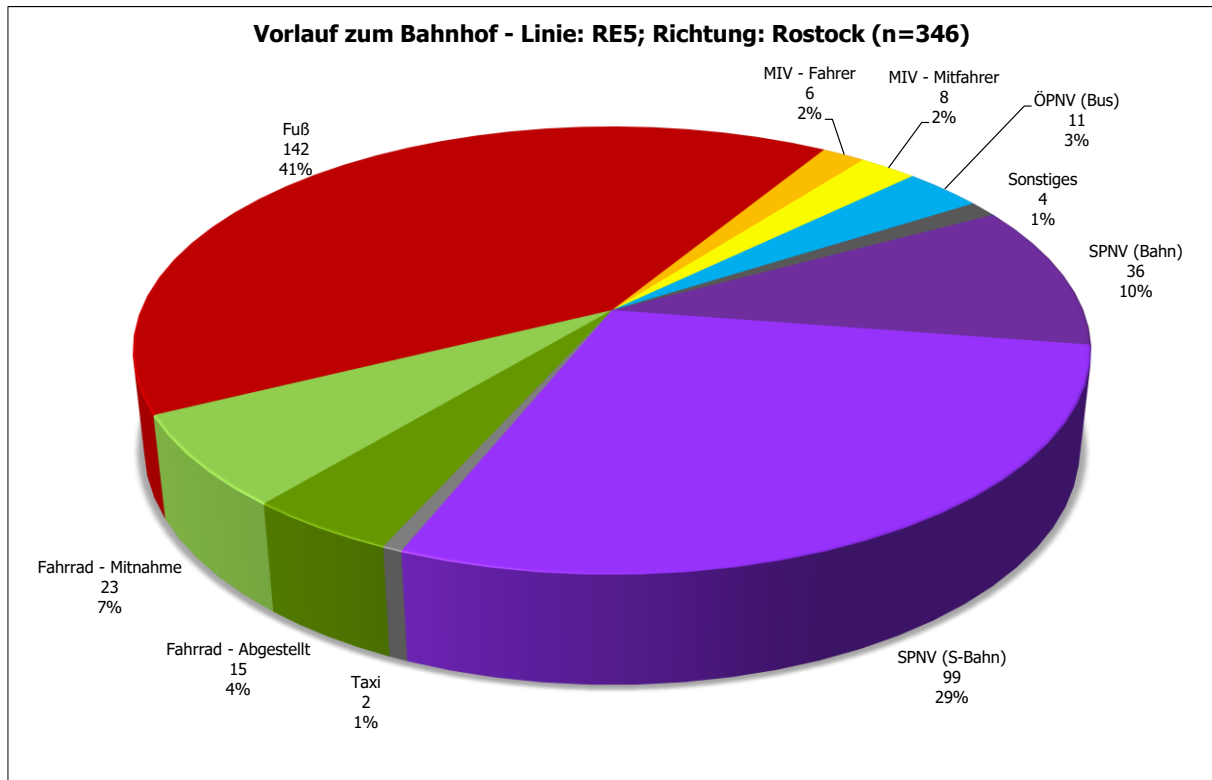


Abbildung 106: S Oranienburg Bhf - Vorlauf zum Bahnhof - Linie: RE5; Richtung: Rostock (n=346)

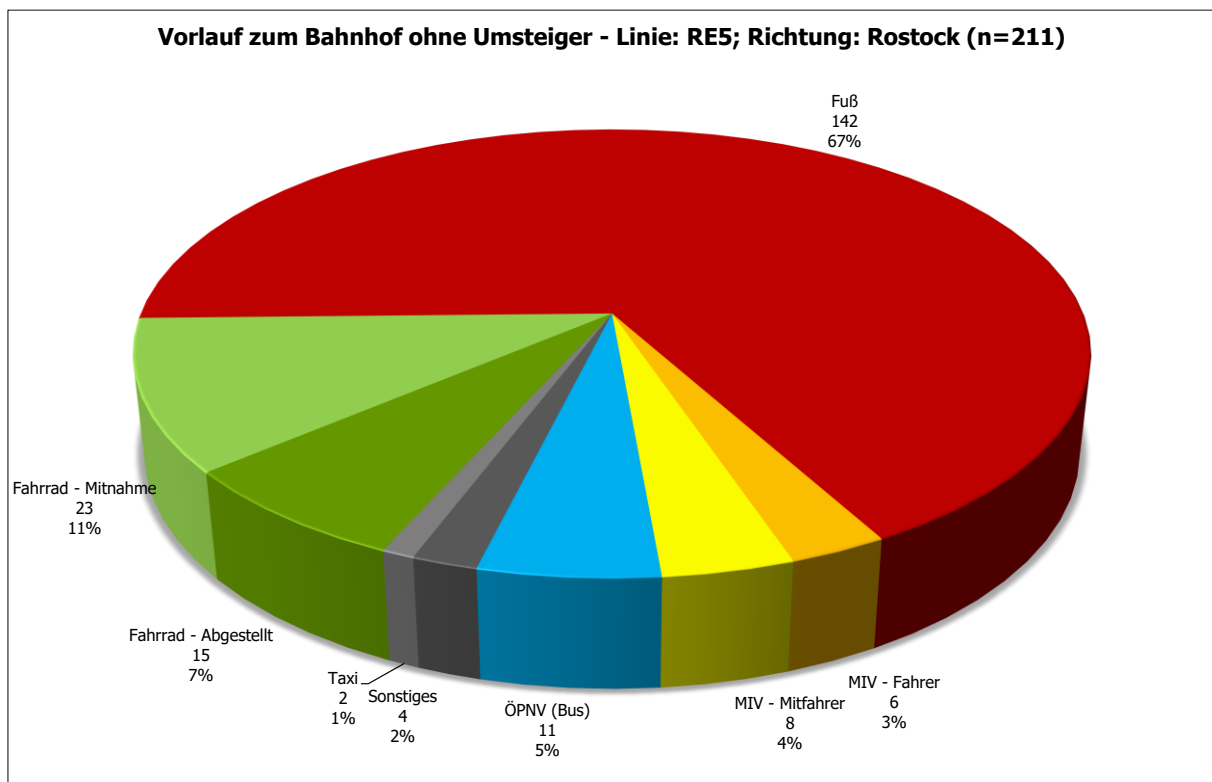


Abbildung 107: S Oranienburg Bhf - Vorlauf zum Bahnhof ohne Umsteiger - Linie: RE5; Richtung: Rostock (n=211)

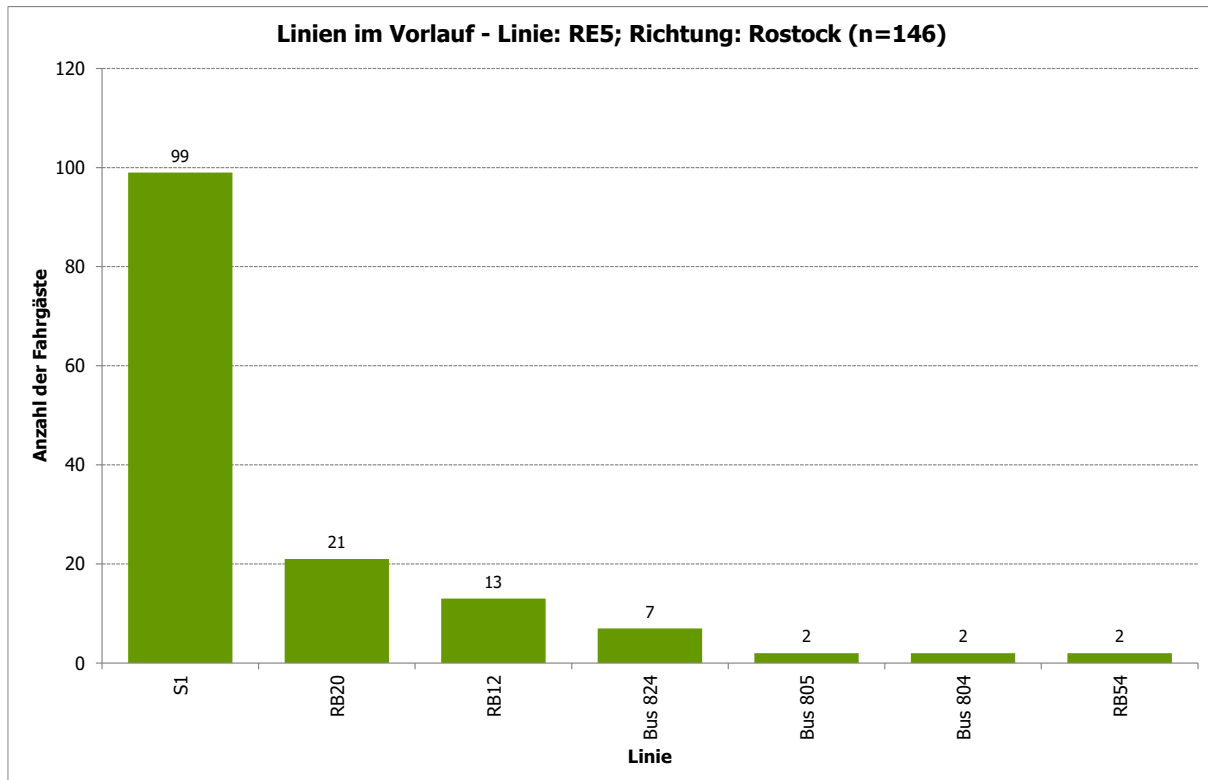


Abbildung 108: S Oranienburg Bhf - Linien im Vorlauf - Linie: RE5; Richtung: Rostock (n=146)

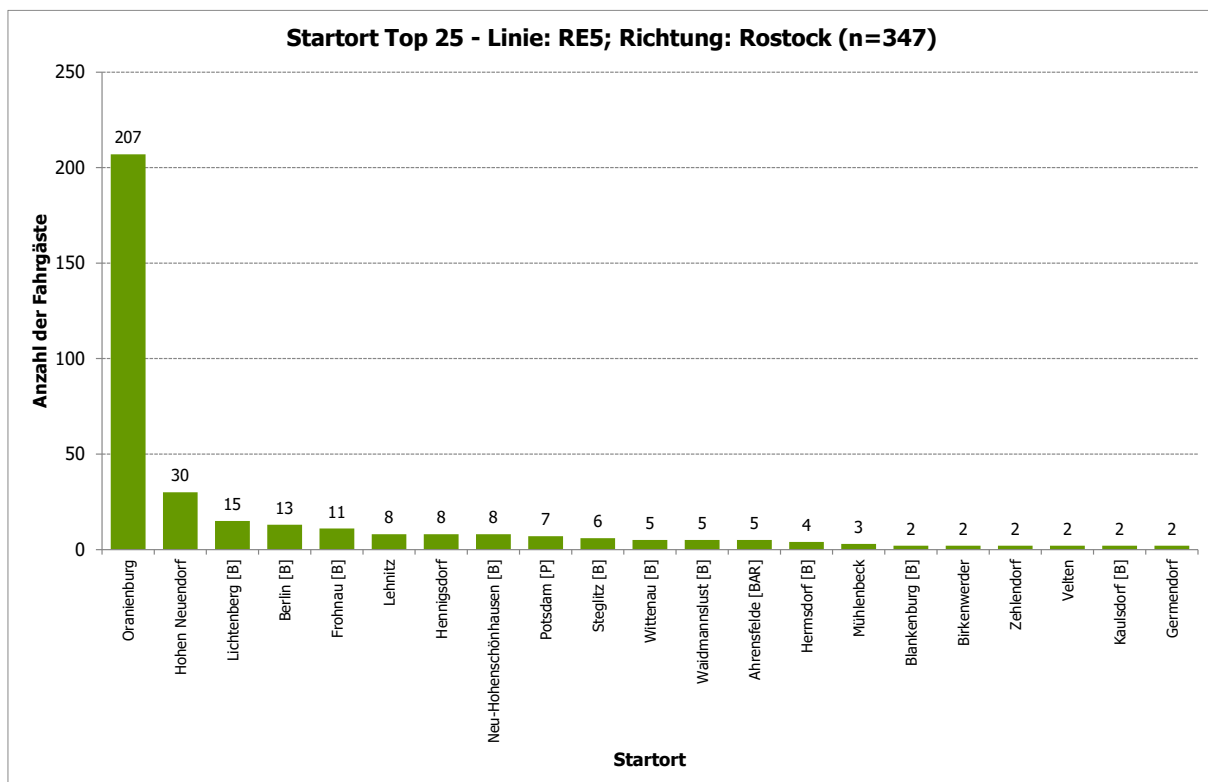


Abbildung 109: S Oranienburg Bhf - Startort Top 25 - Linie: RE5; Richtung: Rostock (n=347)

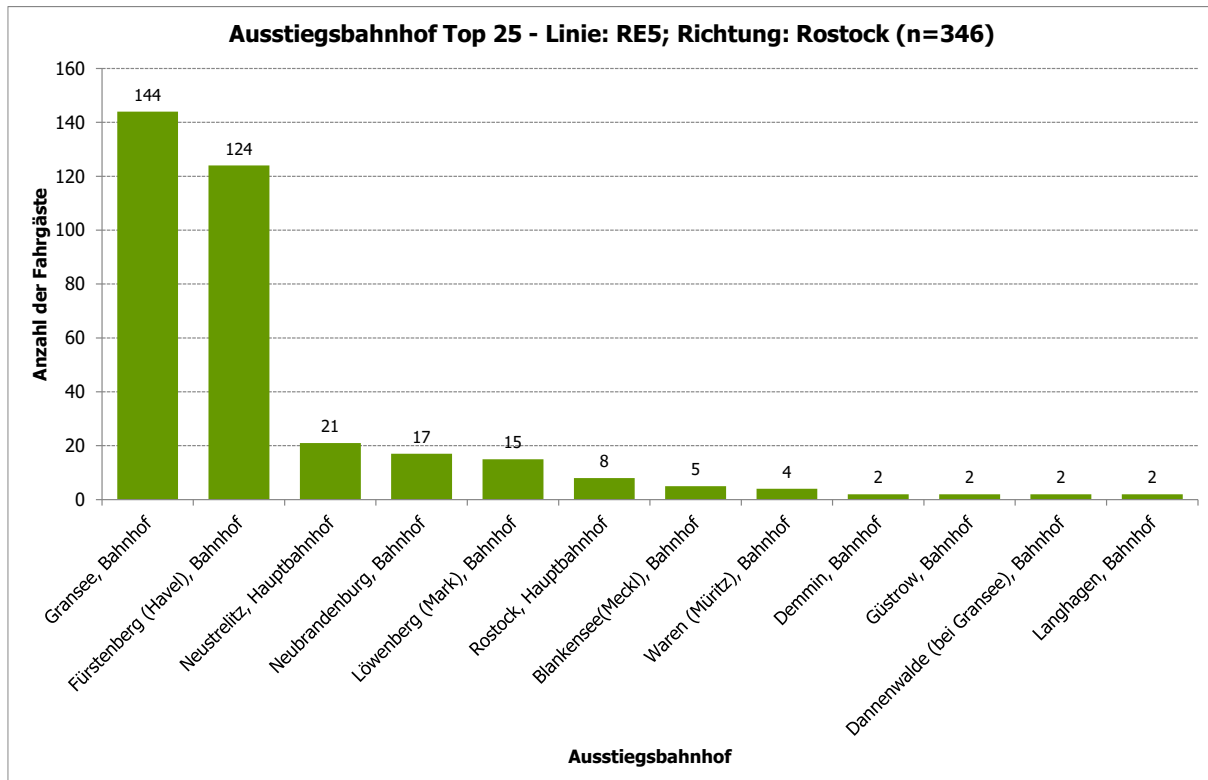


Abbildung 110: S Oranienburg Bhf - Ausstiegshof Top 25 - Linie: RE5; Richtung: Rostock (n=346)

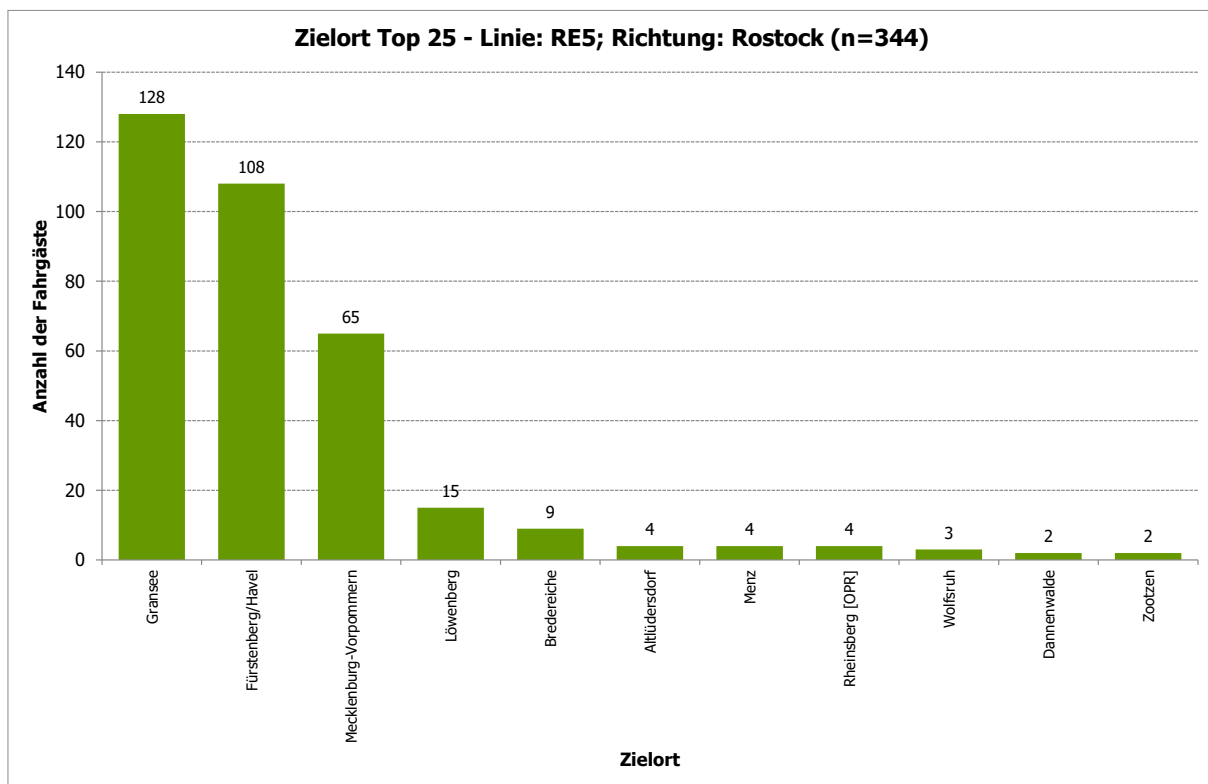


Abbildung 111: S Oranienburg Bhf - Zielort Top 25 - Linie: RE5; Richtung: Rostock (n=344)

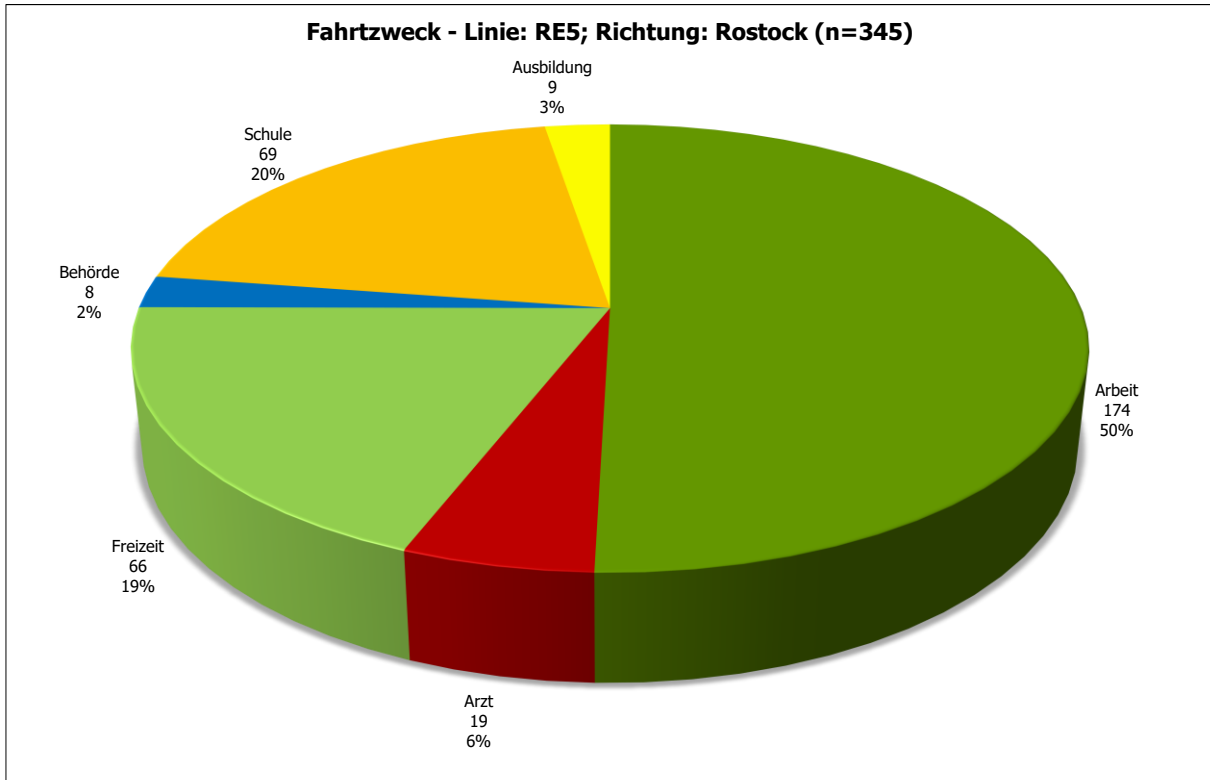


Abbildung 112: S Oranienburg Bhf - Fahrtzweck - Linie: RE5; Richtung: Rostock (n=345)

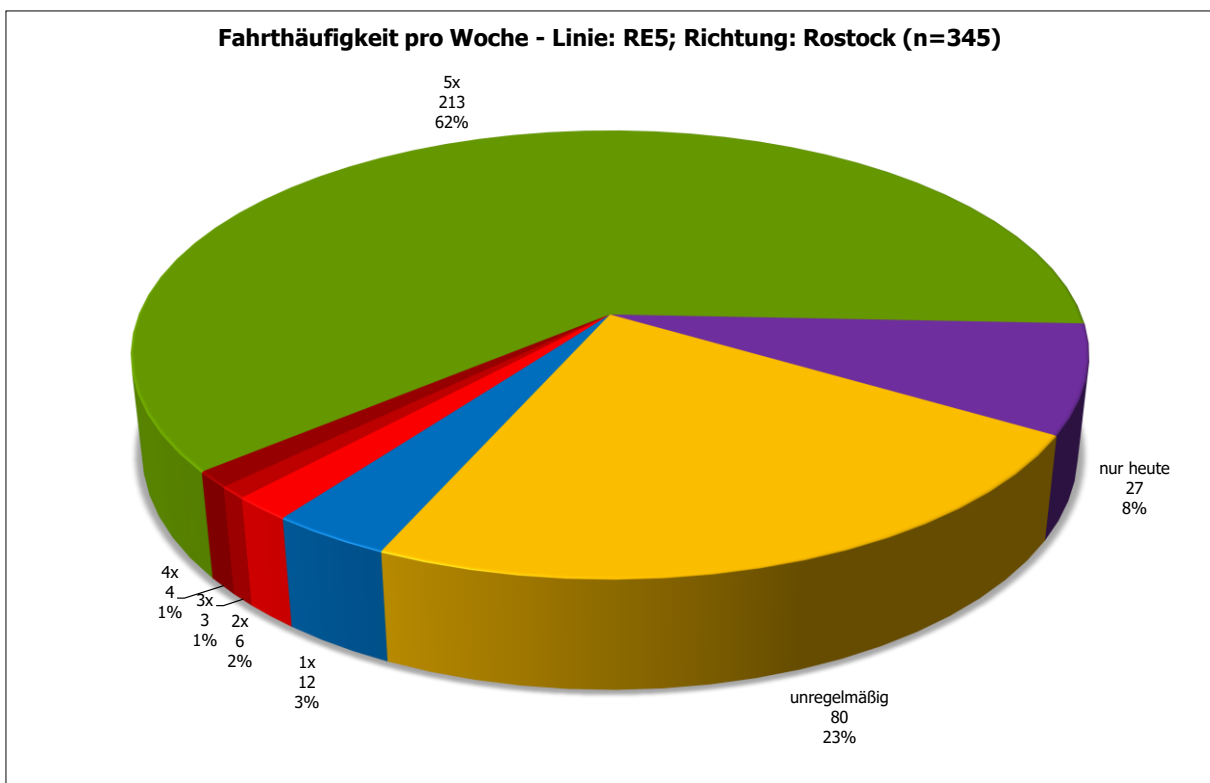


Abbildung 113: S Oranienburg Bhf - Fahrthäufigkeit pro Woche - Linie: RE5; Richtung: Rostock (n=345)

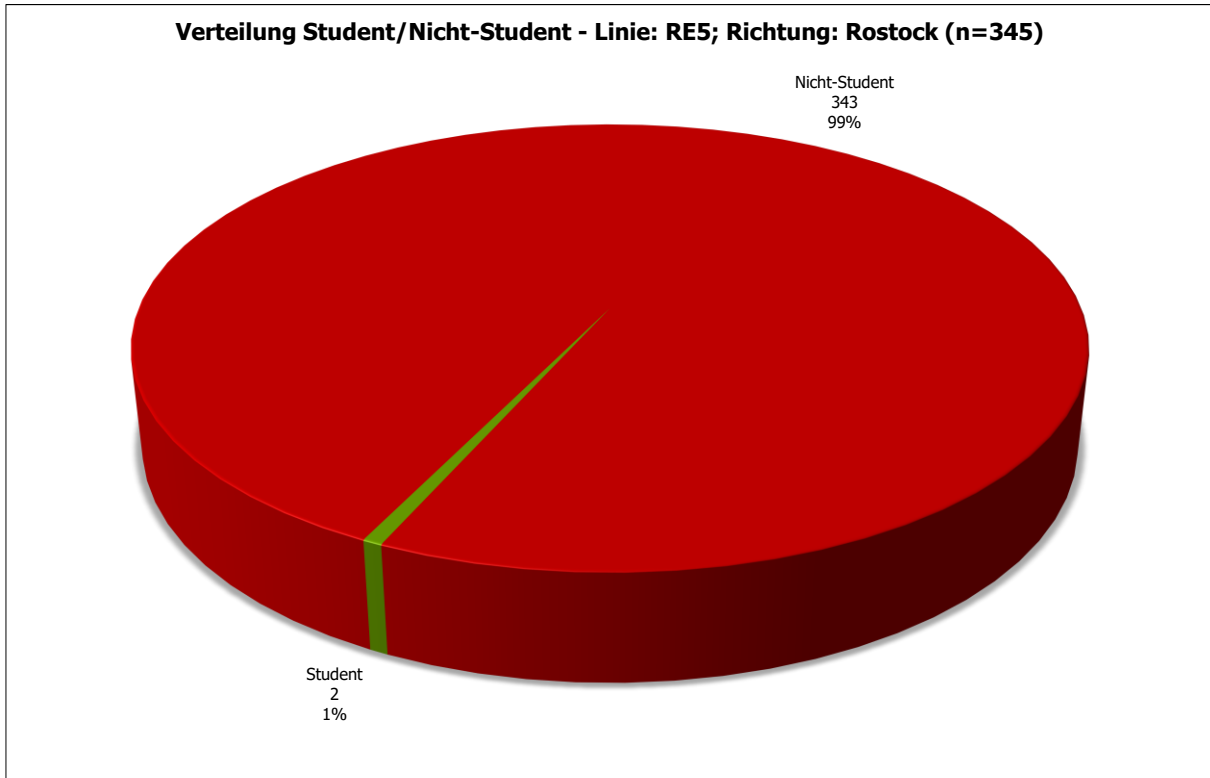


Abbildung 114: S Oranienburg Bhf - Verteilung Student/Nicht-Student - Linie: RE5; Richtung: Rostock (n=345)

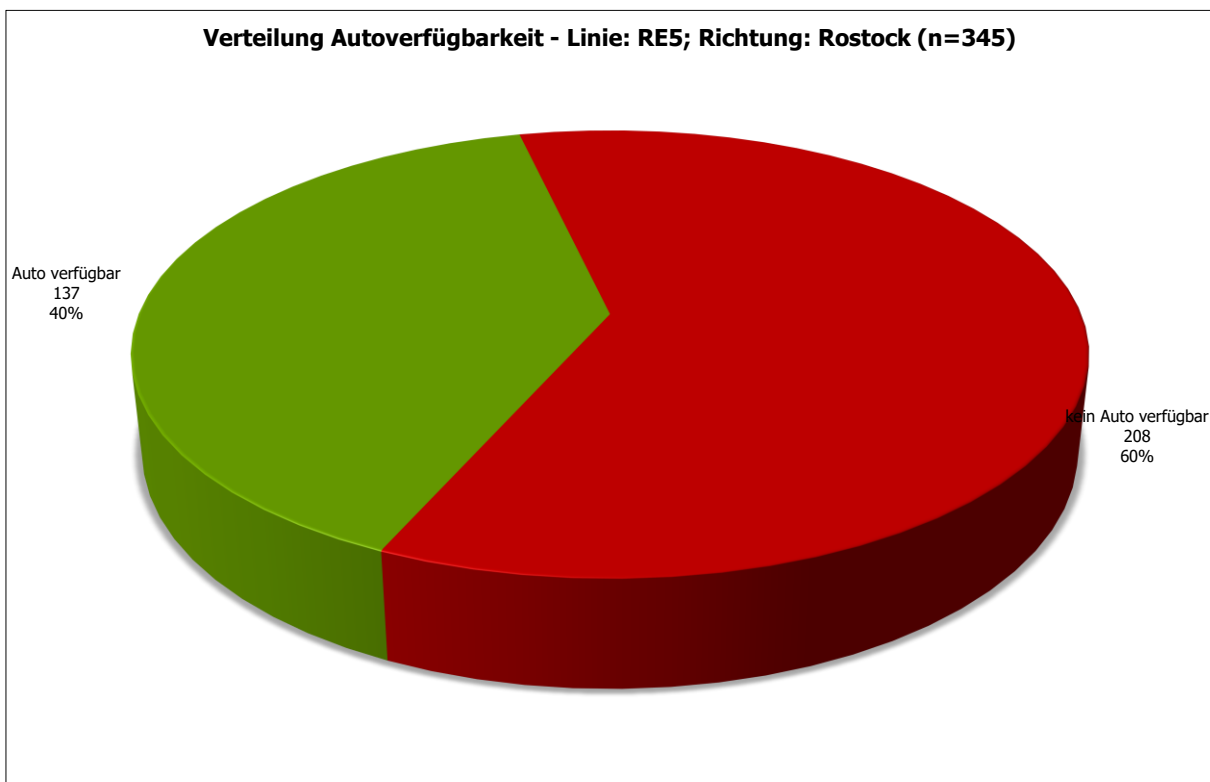


Abbildung 115: S Oranienburg Bhf - Verteilung Autoverfügbarkeit - Linie: RE5; Richtung: Rostock (n=345)

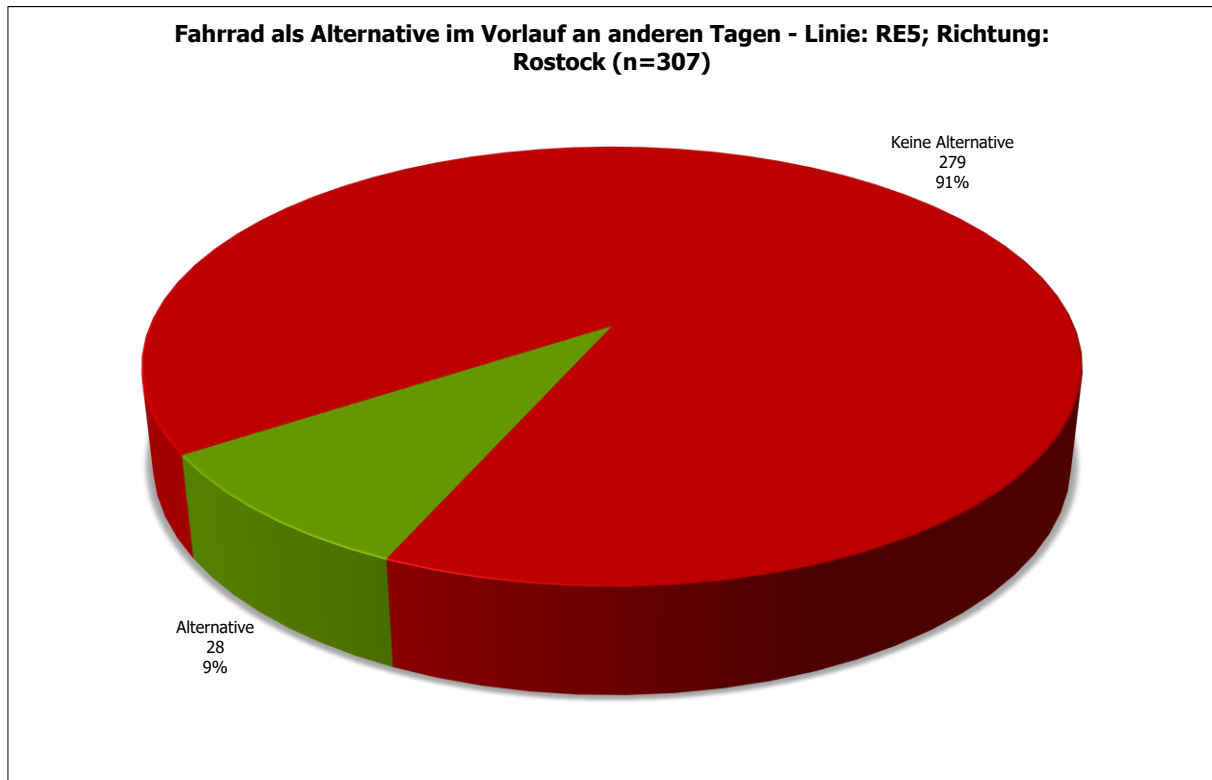


Abbildung 116: S Oranienburg Bhf - Fahrrad als Alternative im Vorlauf an anderen Tagen - Linie: RE5; Richtung: Rostock (n=307)

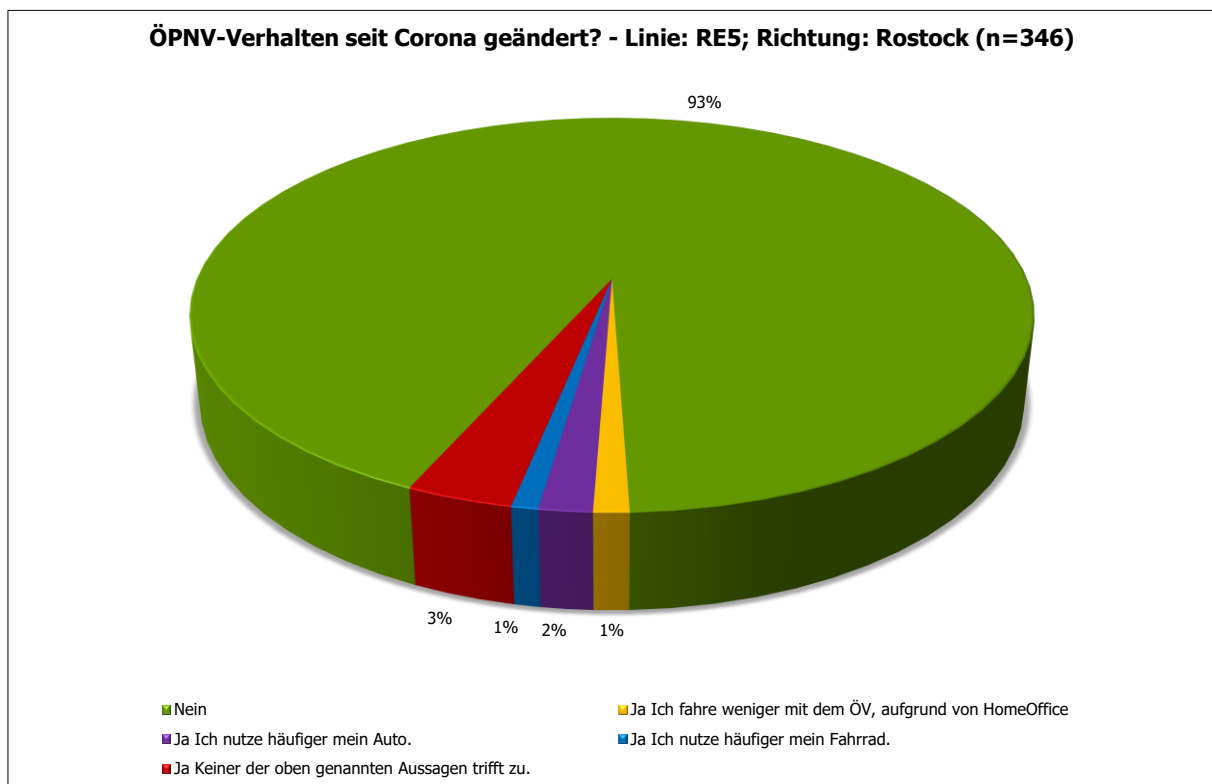


Abbildung 117: S Oranienburg Bhf - ÖPNV-Verhalten seit Corona geändert? - Linie: RE5; Richtung: Rostock (n=346)

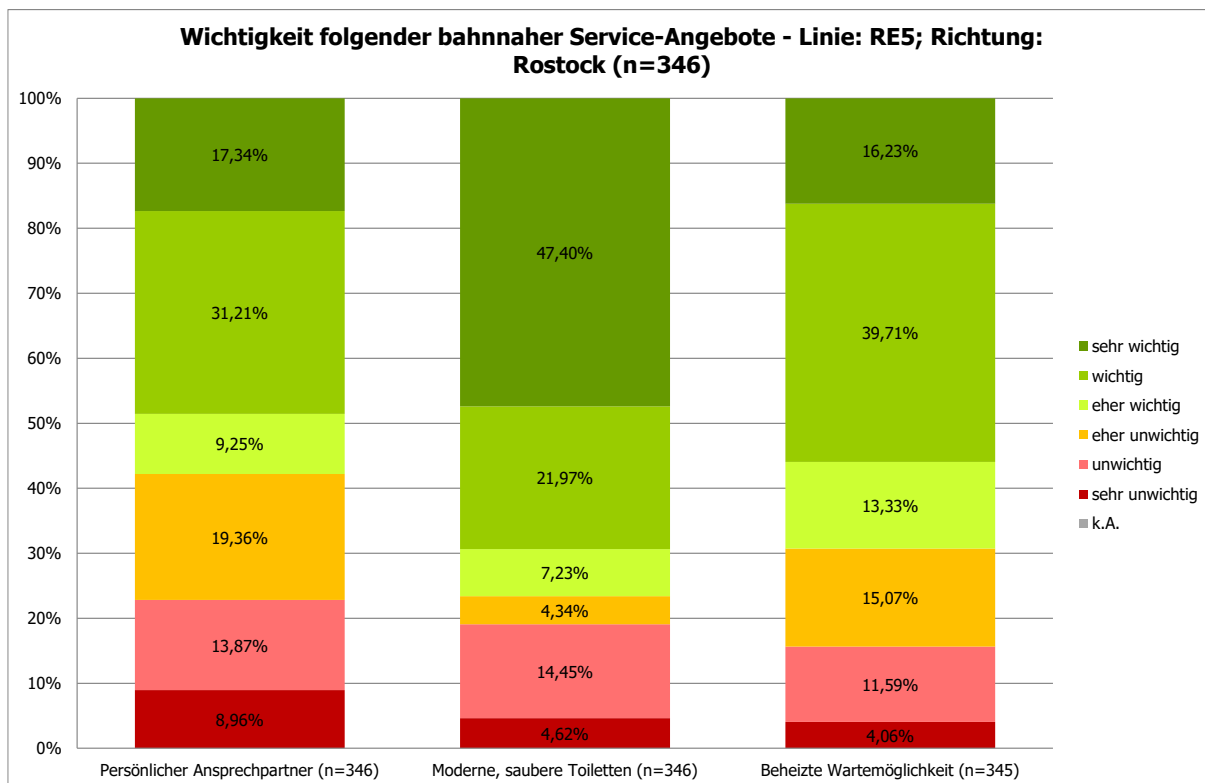


Abbildung 118: S Oranienburg Bhf - Wichtigkeit folgender bahnhäher Service-Angebote - Linie: RE5; Richtung: Rostock (n=346)

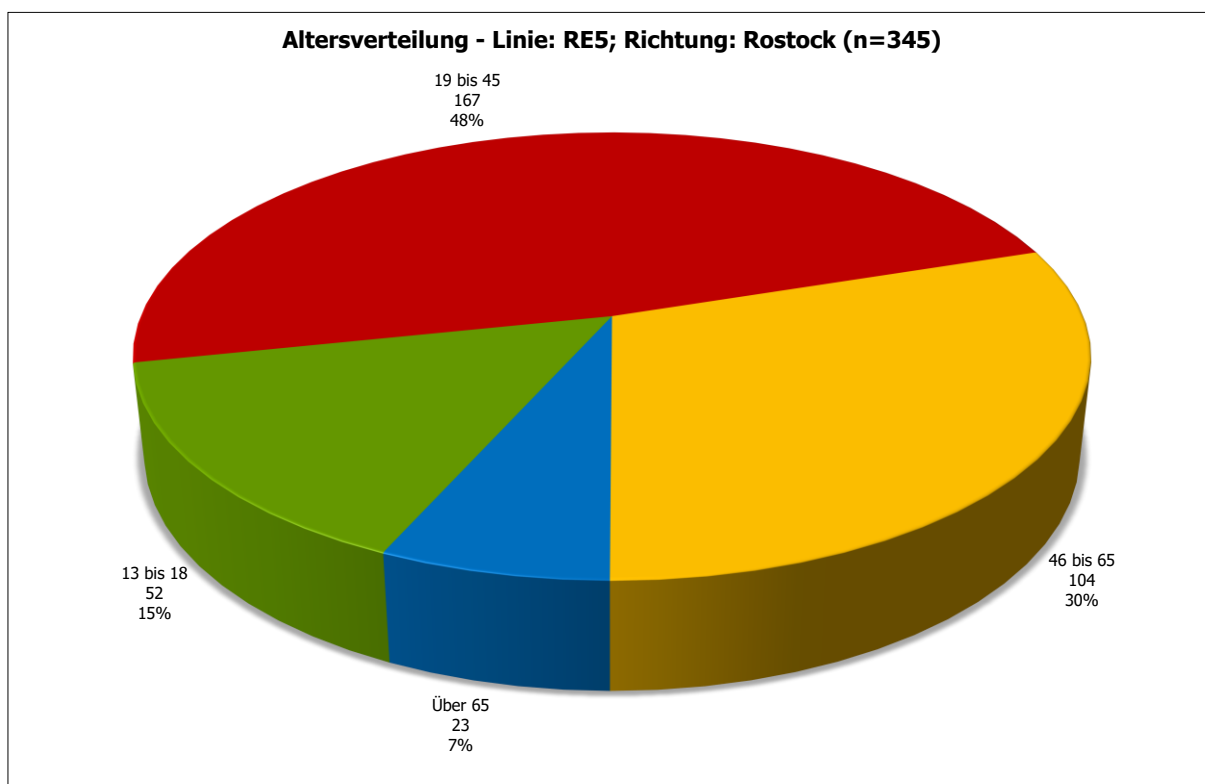


Abbildung 119: S Oranienburg Bhf - Altersverteilung - Linie: RE5; Richtung: Rostock (n=345)

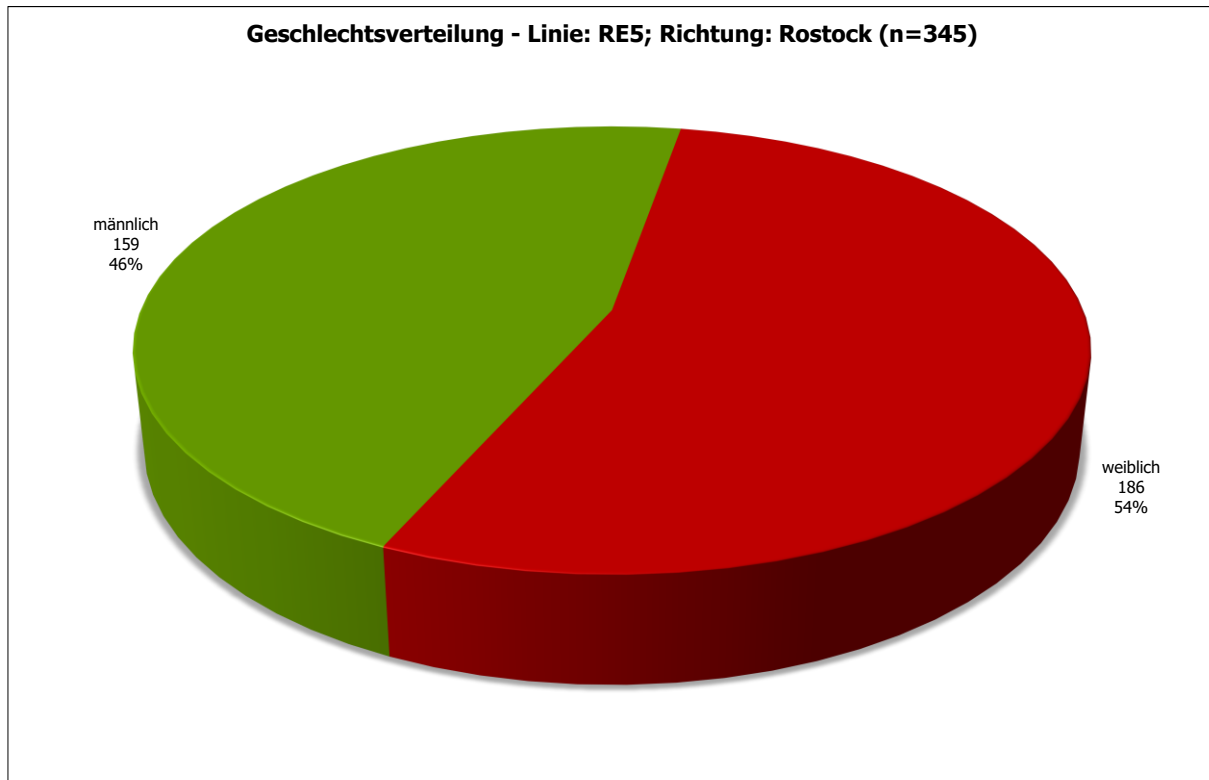


Abbildung 120: S Oranienburg Bhf - Geschlechtsverteilung - Linie: RE5; Richtung: Rostock (n=345)

1.1.9 S Oranienburg Bhf; Linie: S1; Richtung: Berlin

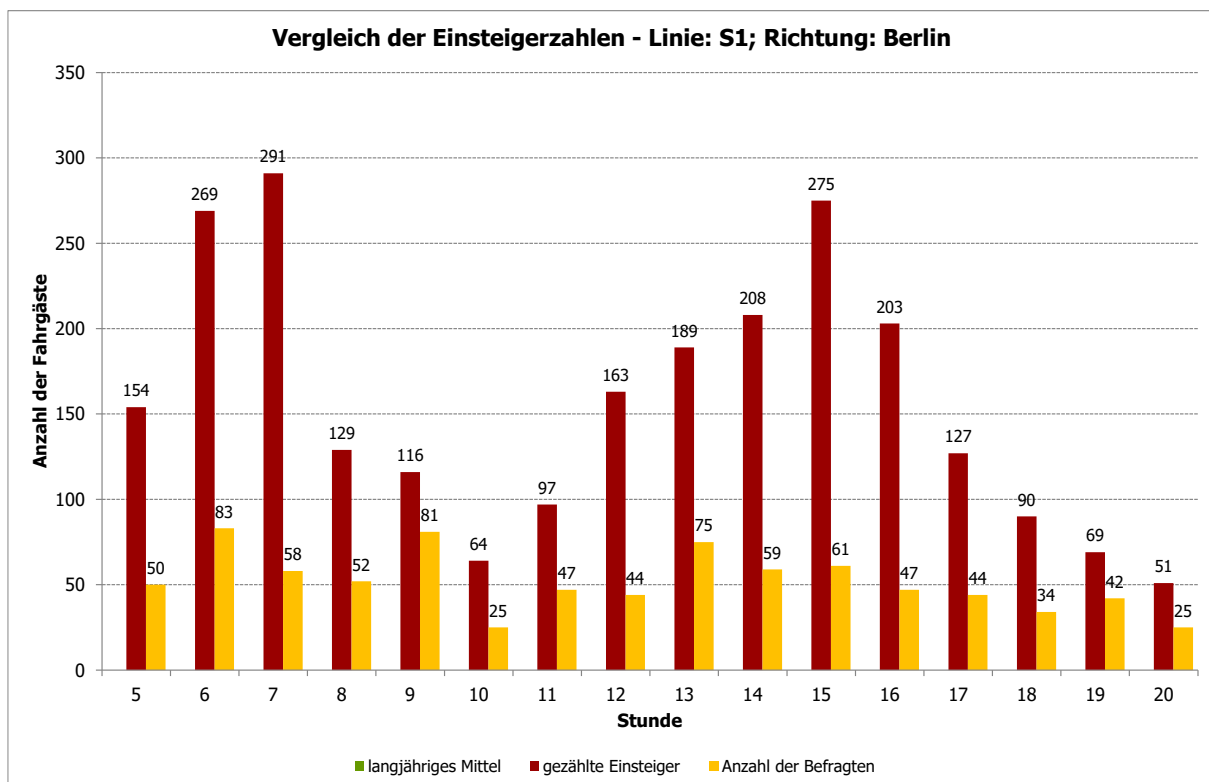


Abbildung 121: S Oranienburg Bhf - Vergleich der Einsteigerzahlen - Linie: S1; Richtung: Berlin

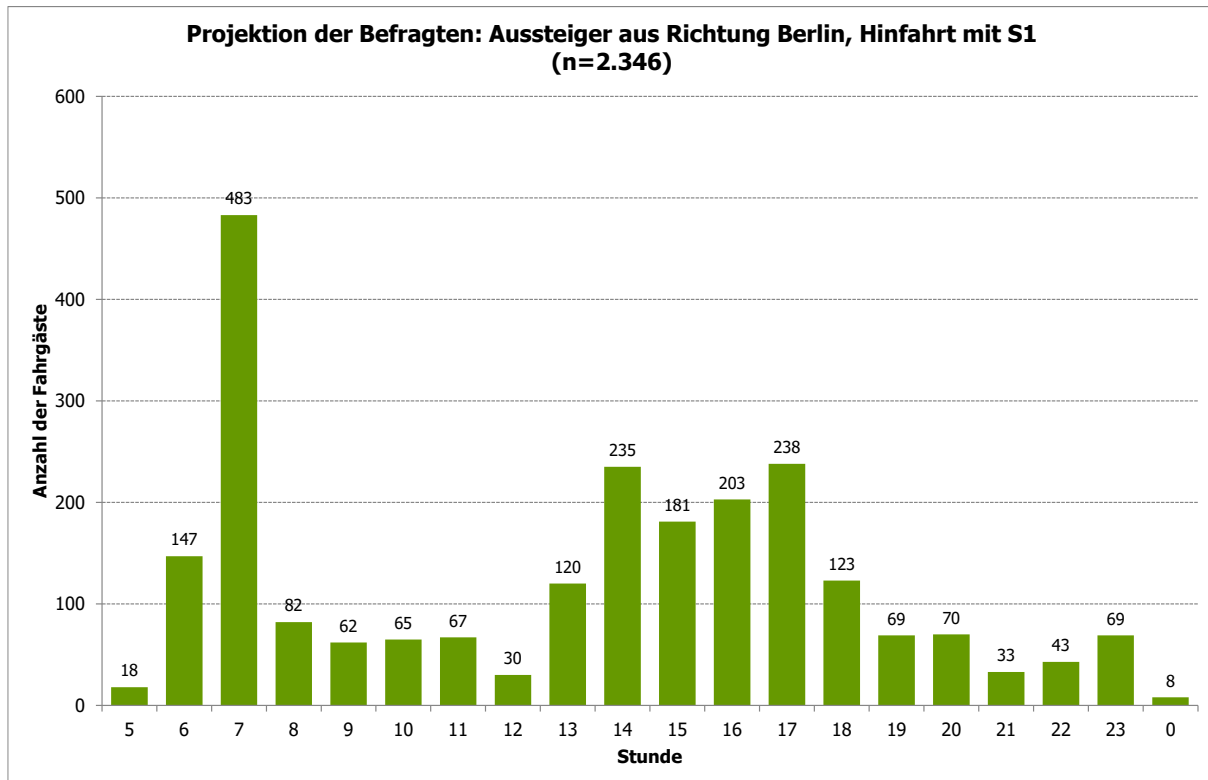


Abbildung 122: S Oranienburg Bhf - Projektion der Befragten: Aussteiger aus Richtung Berlin, Hinfahrt mit S1 (n=2.346)

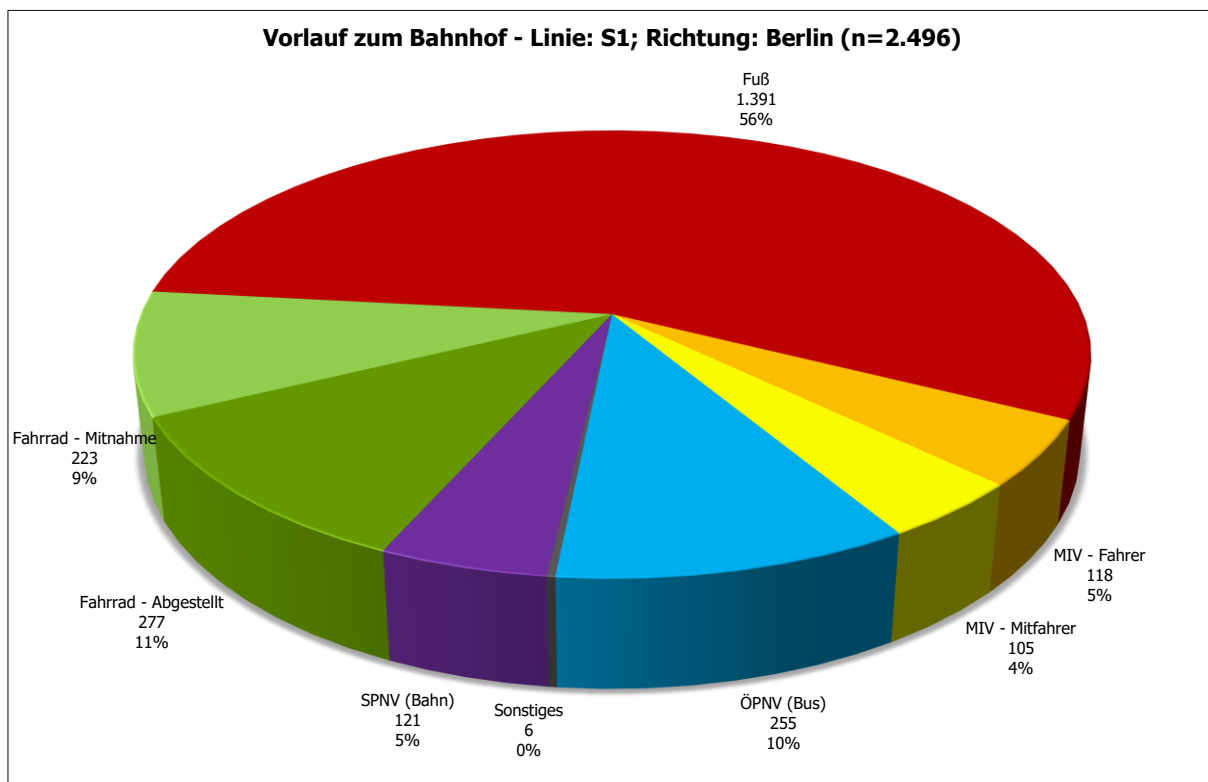


Abbildung 123: S Oranienburg Bhf - Vorlauf zum Bahnhof - Linie: S1; Richtung: Berlin (n=2.496)

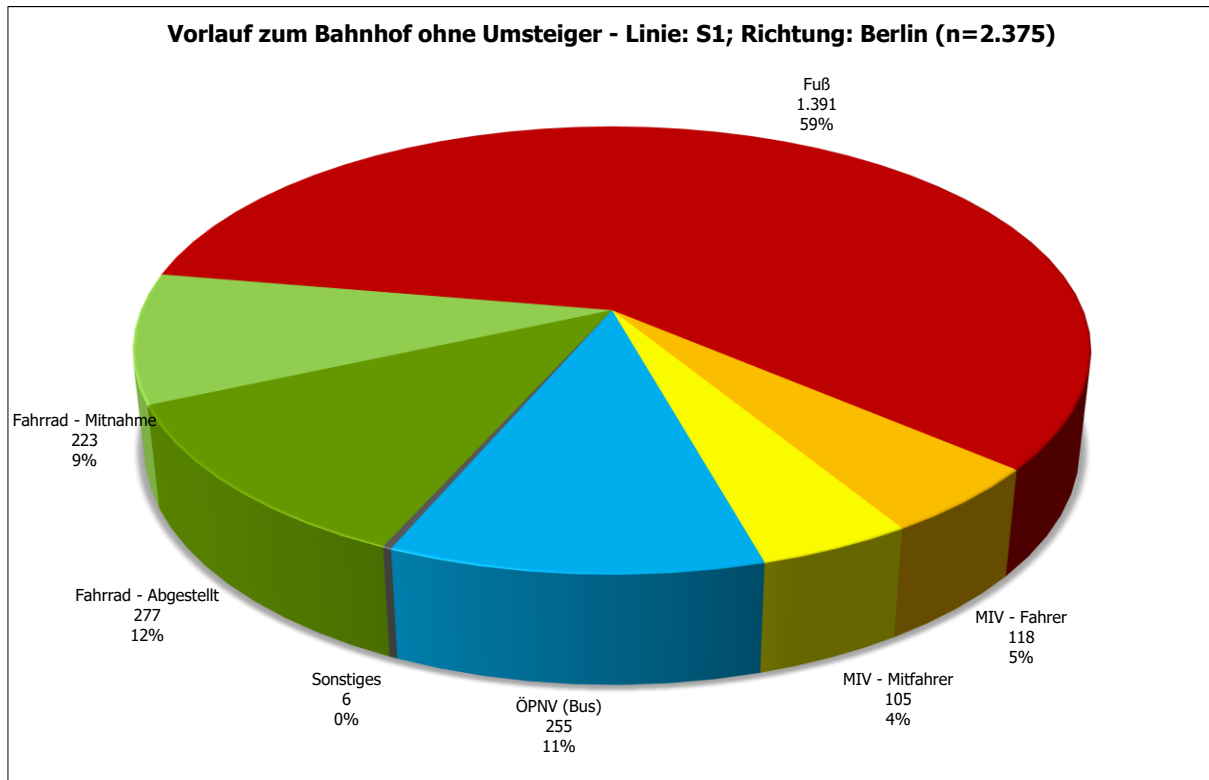


Abbildung 124: S Oranienburg Bhf - Vorlauf zum Bahnhof ohne Umsteiger - Linie: S1; Richtung: Berlin (n=2.375)

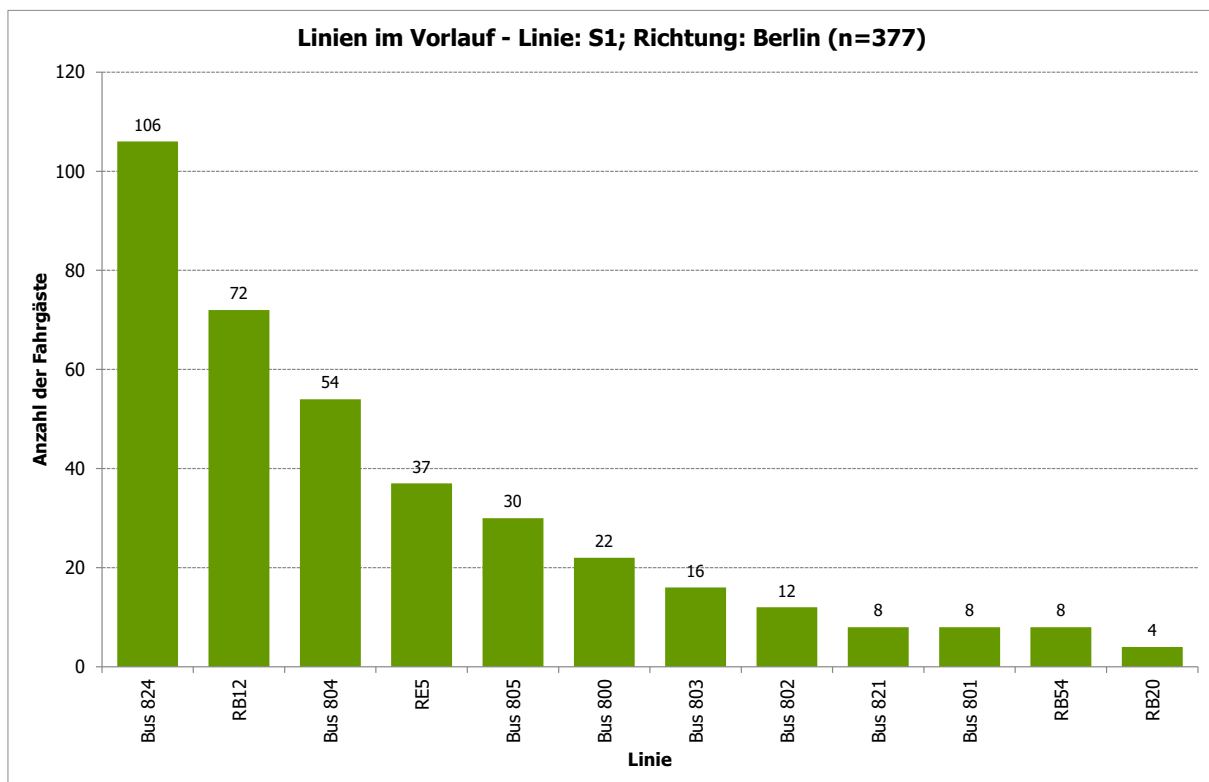


Abbildung 125: S Oranienburg Bhf - Linien im Vorlauf - Linie: S1; Richtung: Berlin (n=377)

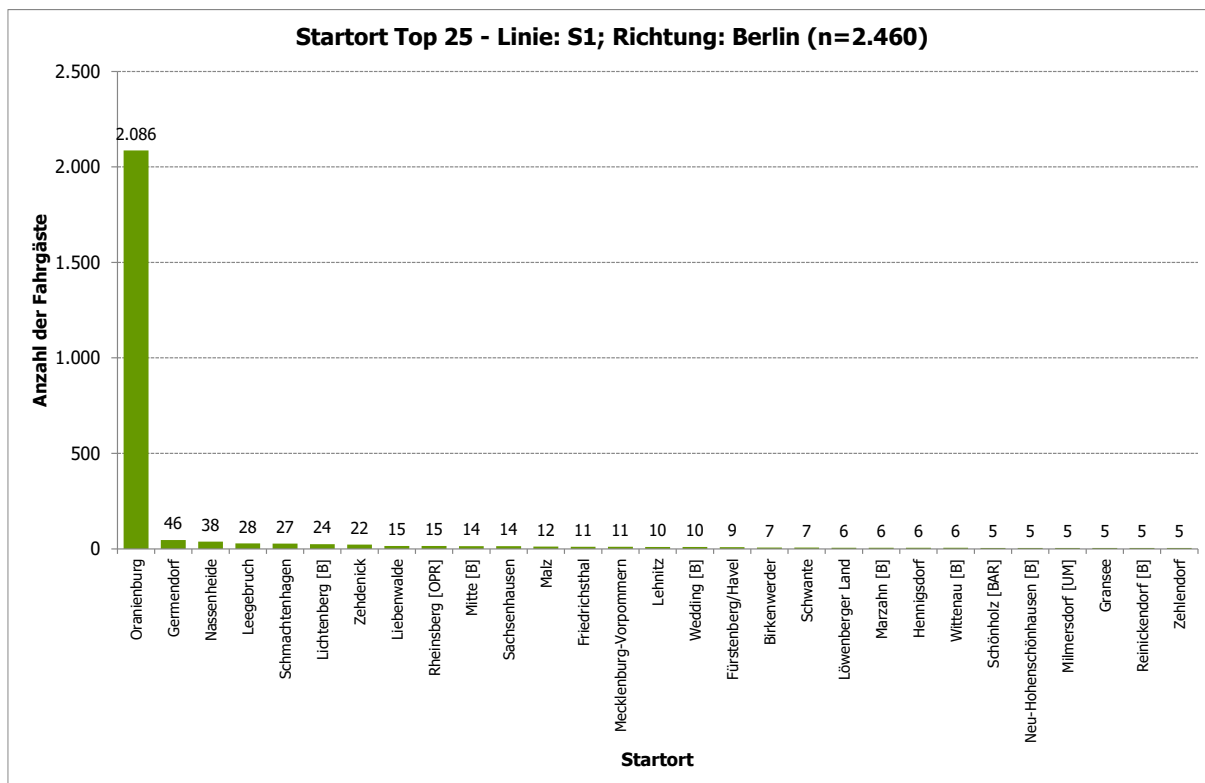


Abbildung 126: S Oranienburg Bhf - Startort Top 25 - Linie: S1; Richtung: Berlin (n=2.460)

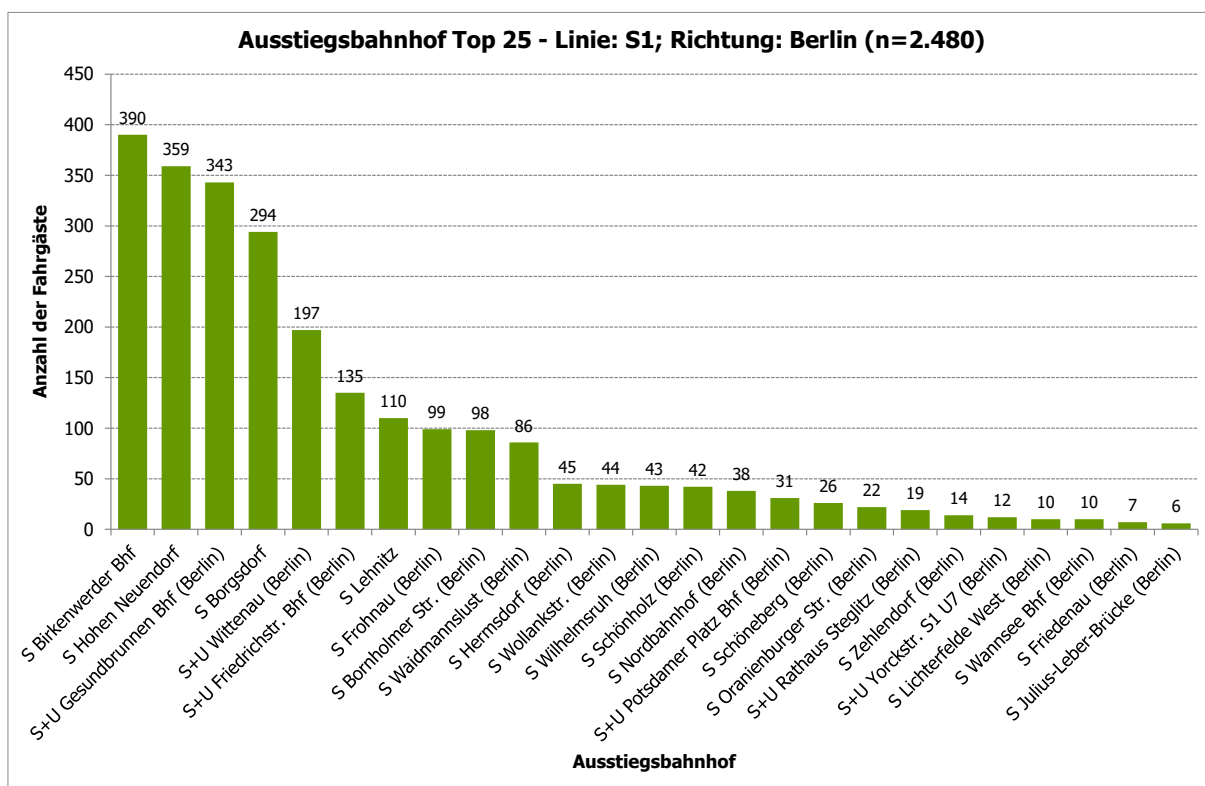


Abbildung 127: S Oranienburg Bhf - Ausstiegsbahnhof Top 25 - Linie: S1; Richtung: Berlin (n=2.480)

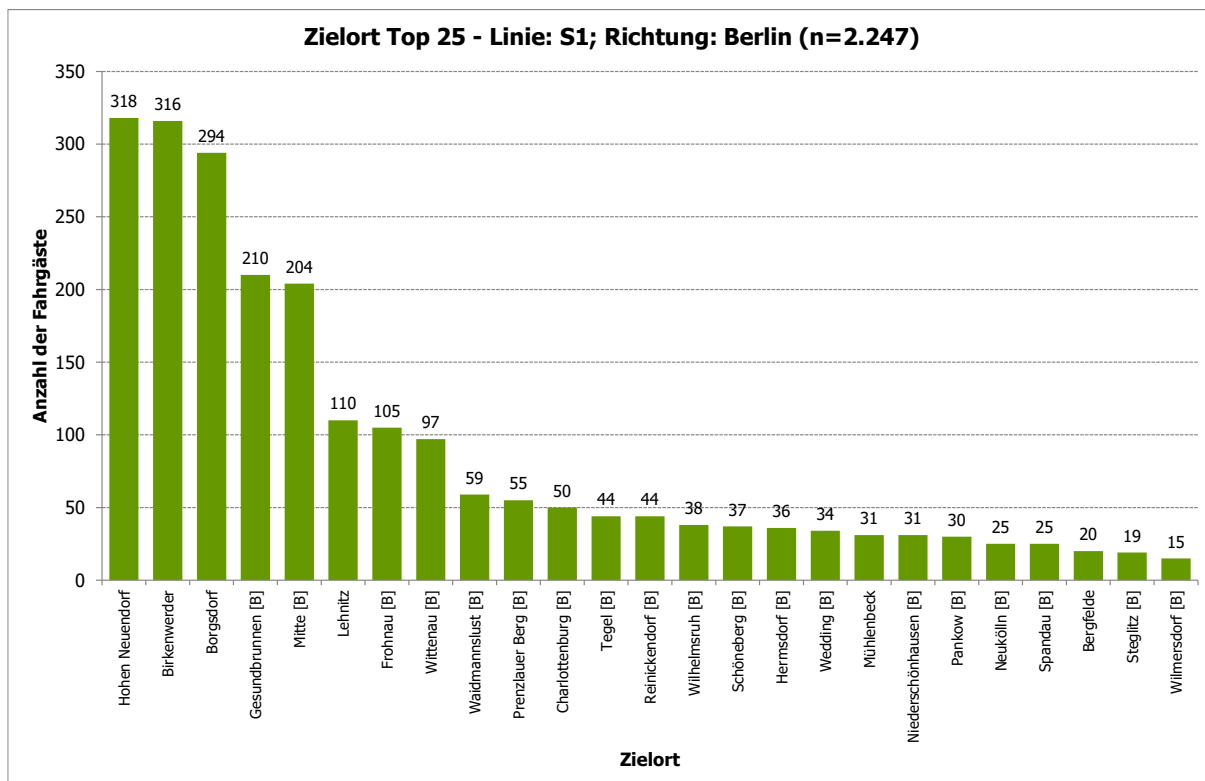


Abbildung 128: S Oranienburg Bhf - Zielort Top 25 - Linie: S1; Richtung: Berlin (n=2.247)

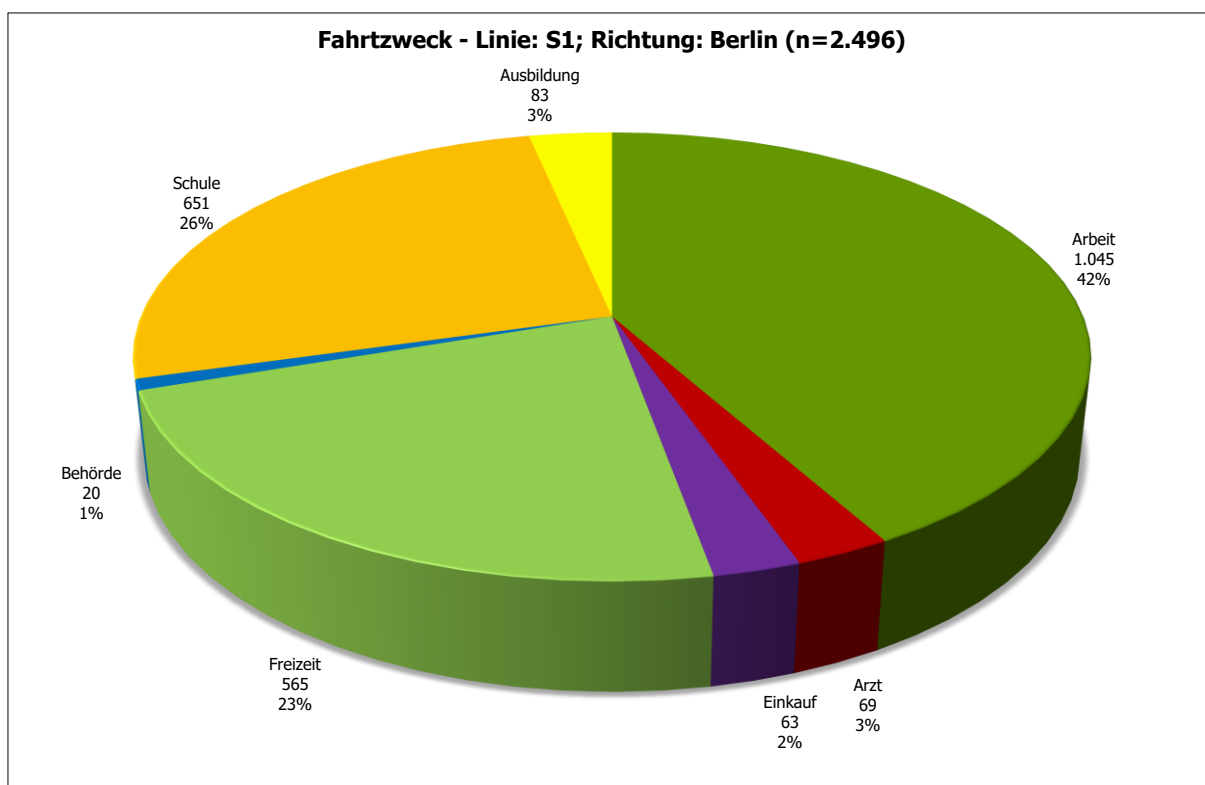


Abbildung 129: S Oranienburg Bhf - Fahrtzweck - Linie: S1; Richtung: Berlin (n=2.496)

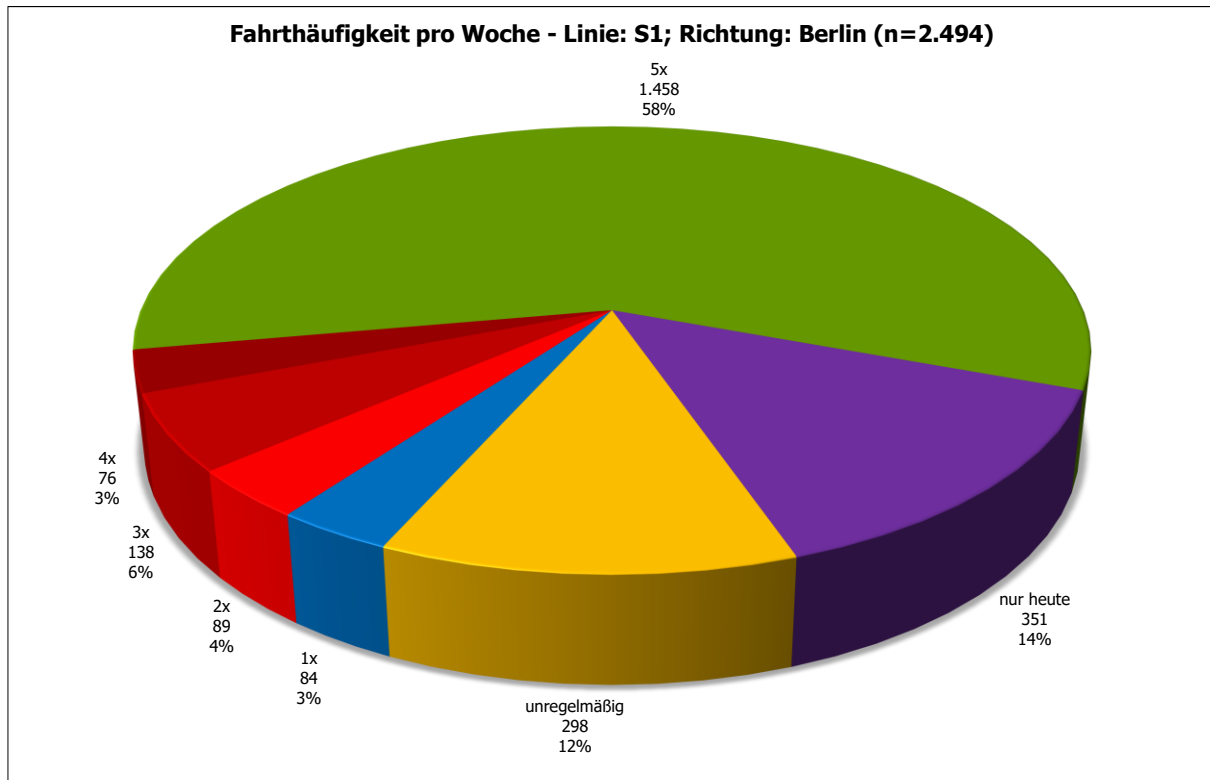


Abbildung 130: S Oranienburg Bhf - Fahrthäufigkeit pro Woche - Linie: S1; Richtung: Berlin (n=2.494)

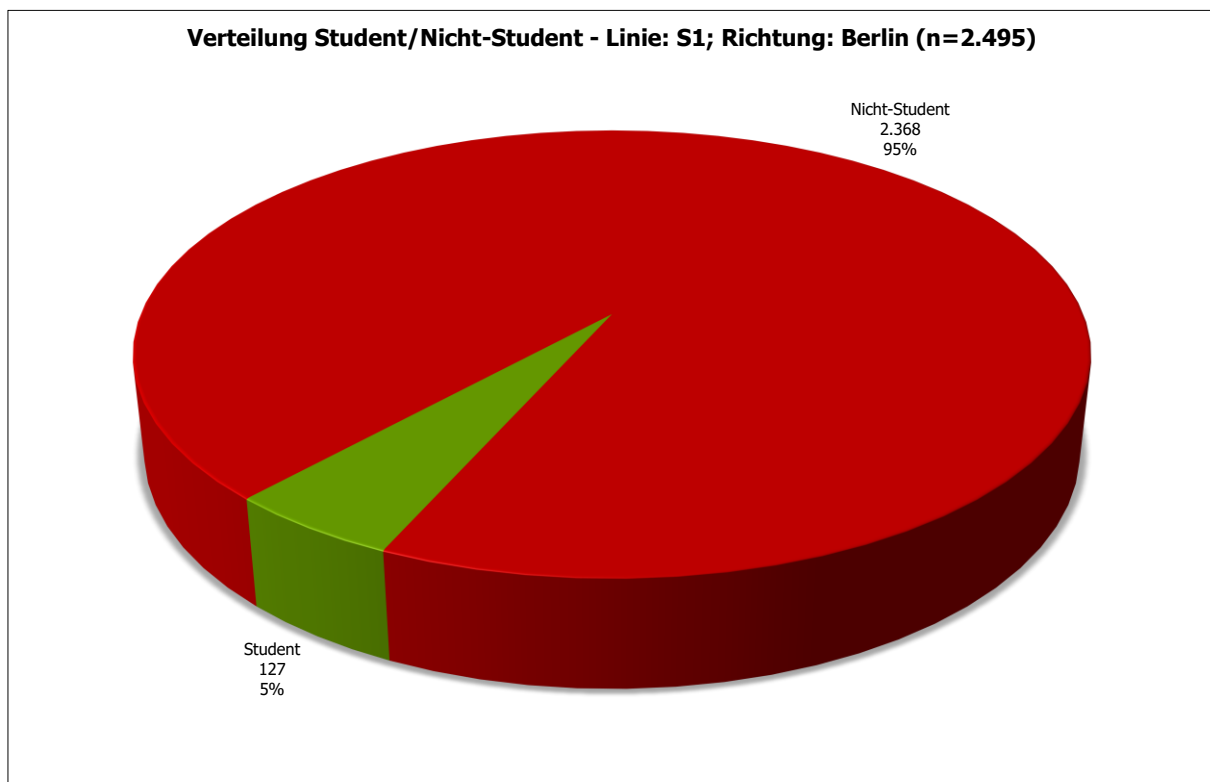


Abbildung 131: S Oranienburg Bhf - Verteilung Student/Nicht-Student - Linie: S1; Richtung: Berlin (n=2.495)



Abbildung 132: S Oranienburg Bhf - Verteilung Autoverfügbarkeit - Linie: S1; Richtung: Berlin (n=2.495)

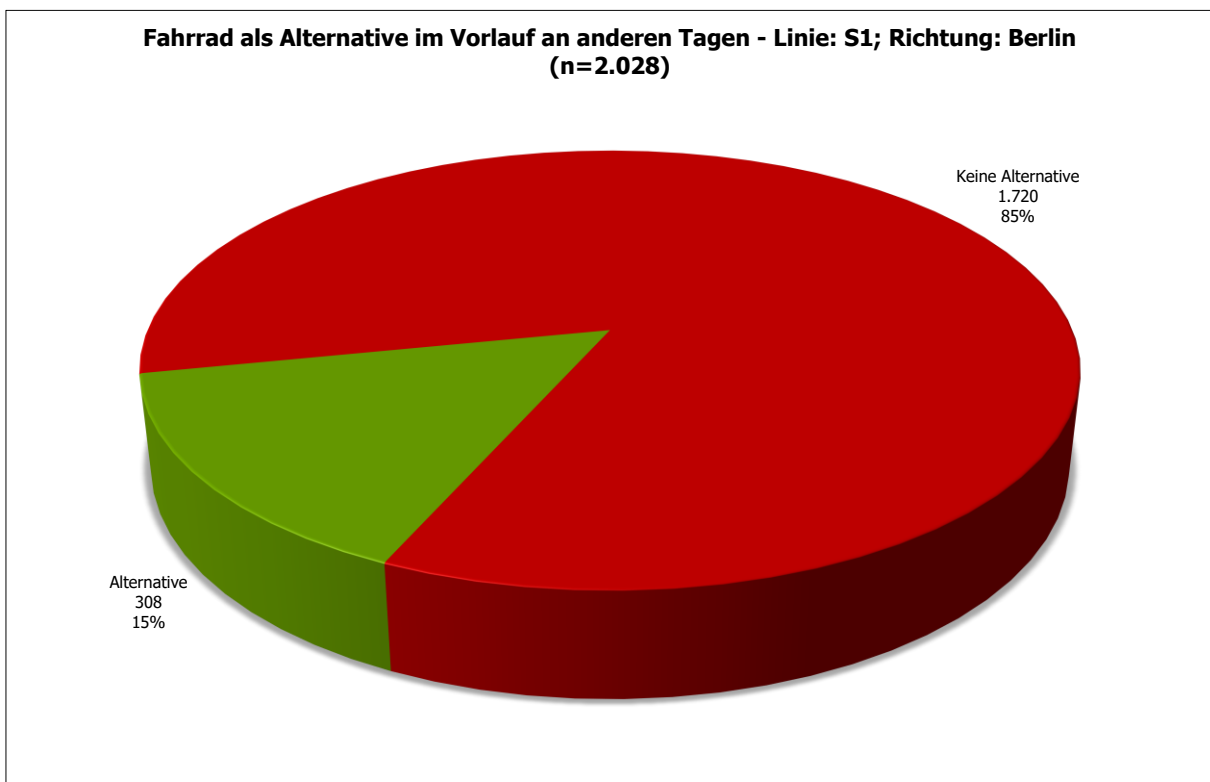


Abbildung 133: S Oranienburg Bhf - Fahrrad als Alternative im Vorlauf an anderen Tagen - Linie: S1; Richtung: Berlin (n=2.028)

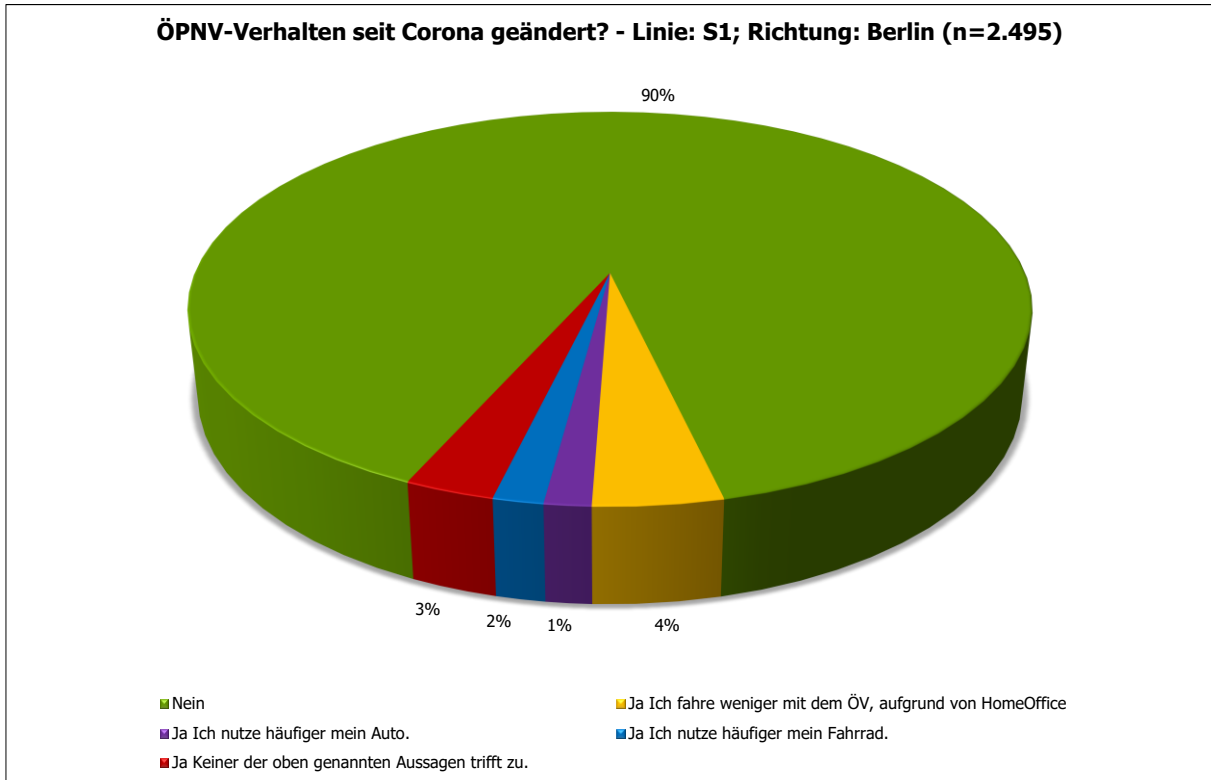


Abbildung 134: S Oranienburg Bhf - ÖPNV-Verhalten seit Corona geändert? - Linie: S1; Richtung: Berlin (n=2.495)

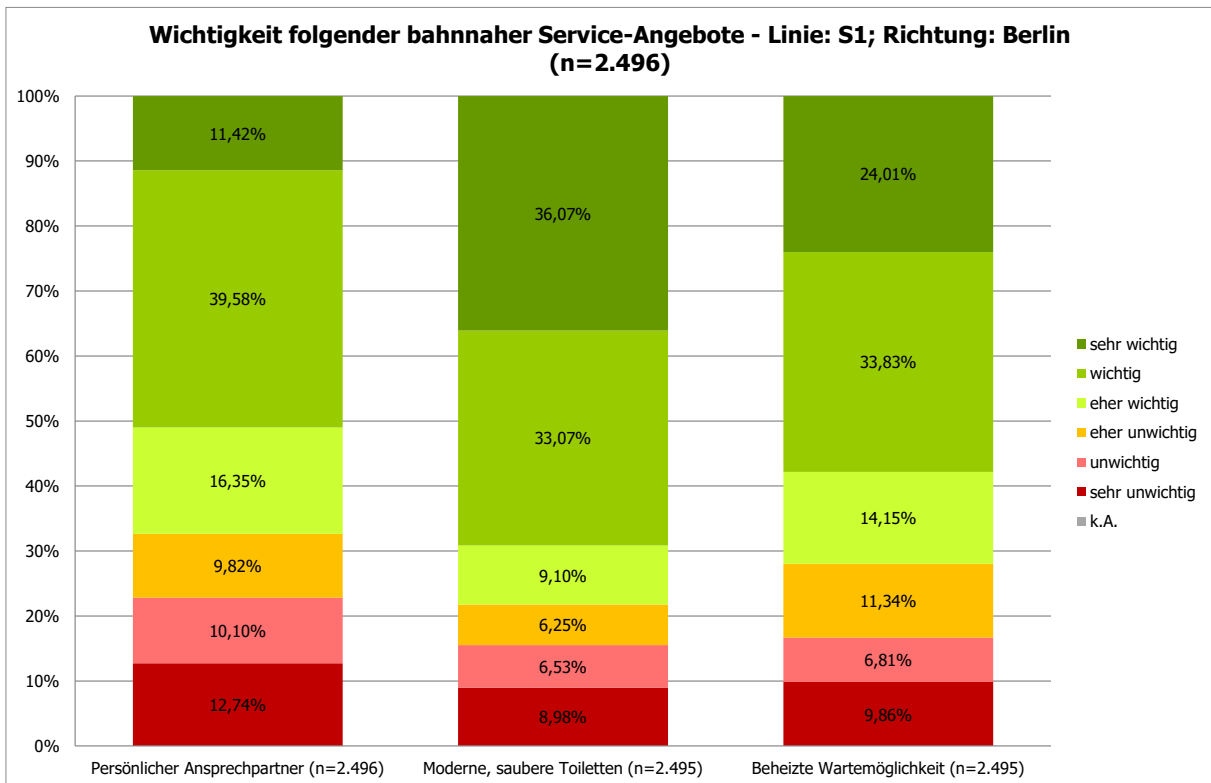


Abbildung 135: S Oranienburg Bhf - Wichtigkeit folgender bahnhäher Service-Angebote - Linie: S1; Richtung: Berlin (n=2.496)

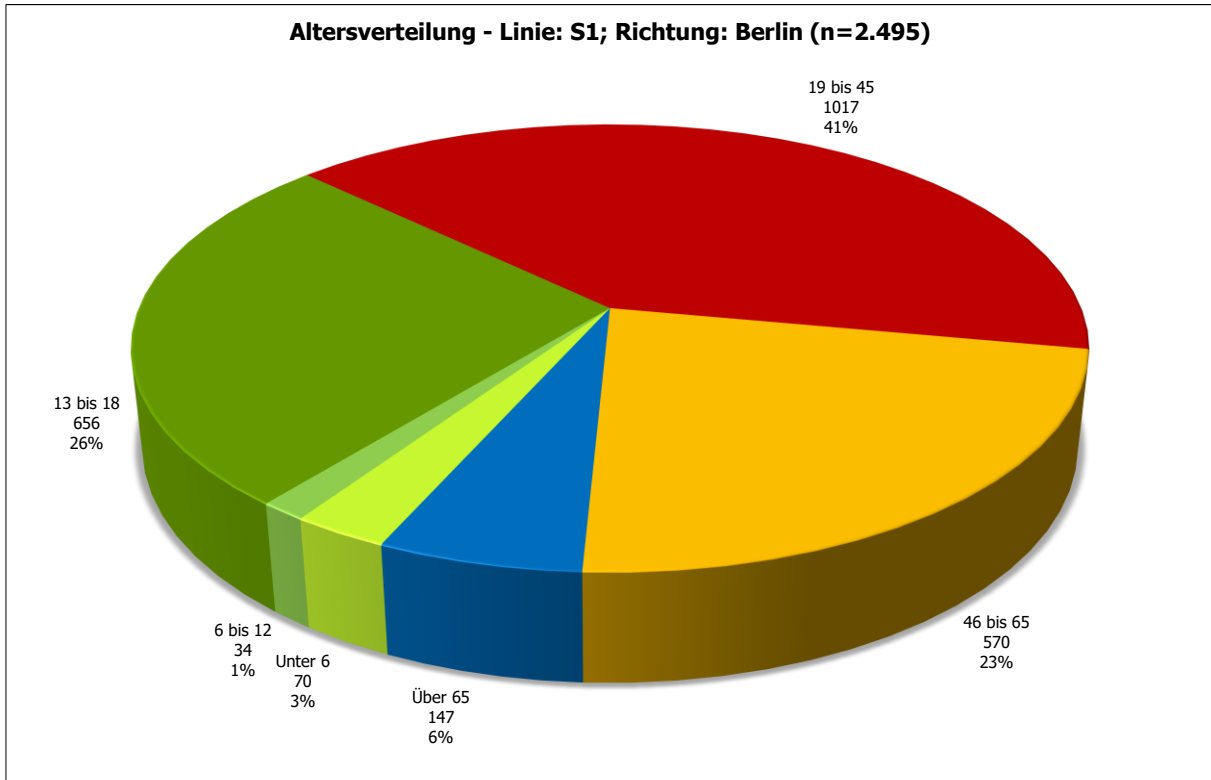


Abbildung 136: S Oranienburg Bhf - Altersverteilung - Linie: S1; Richtung: Berlin (n=2.495)



Abbildung 137: S Oranienburg Bhf - Geschlechtsverteilung - Linie: S1; Richtung: Berlin (n=2.495)